

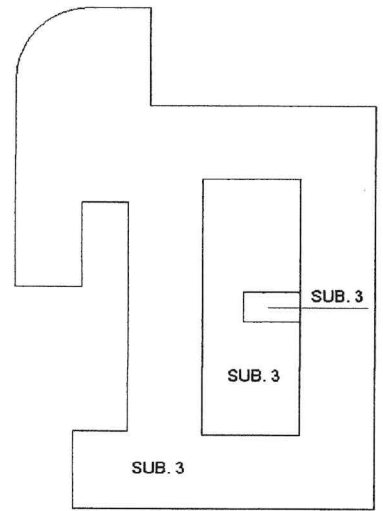
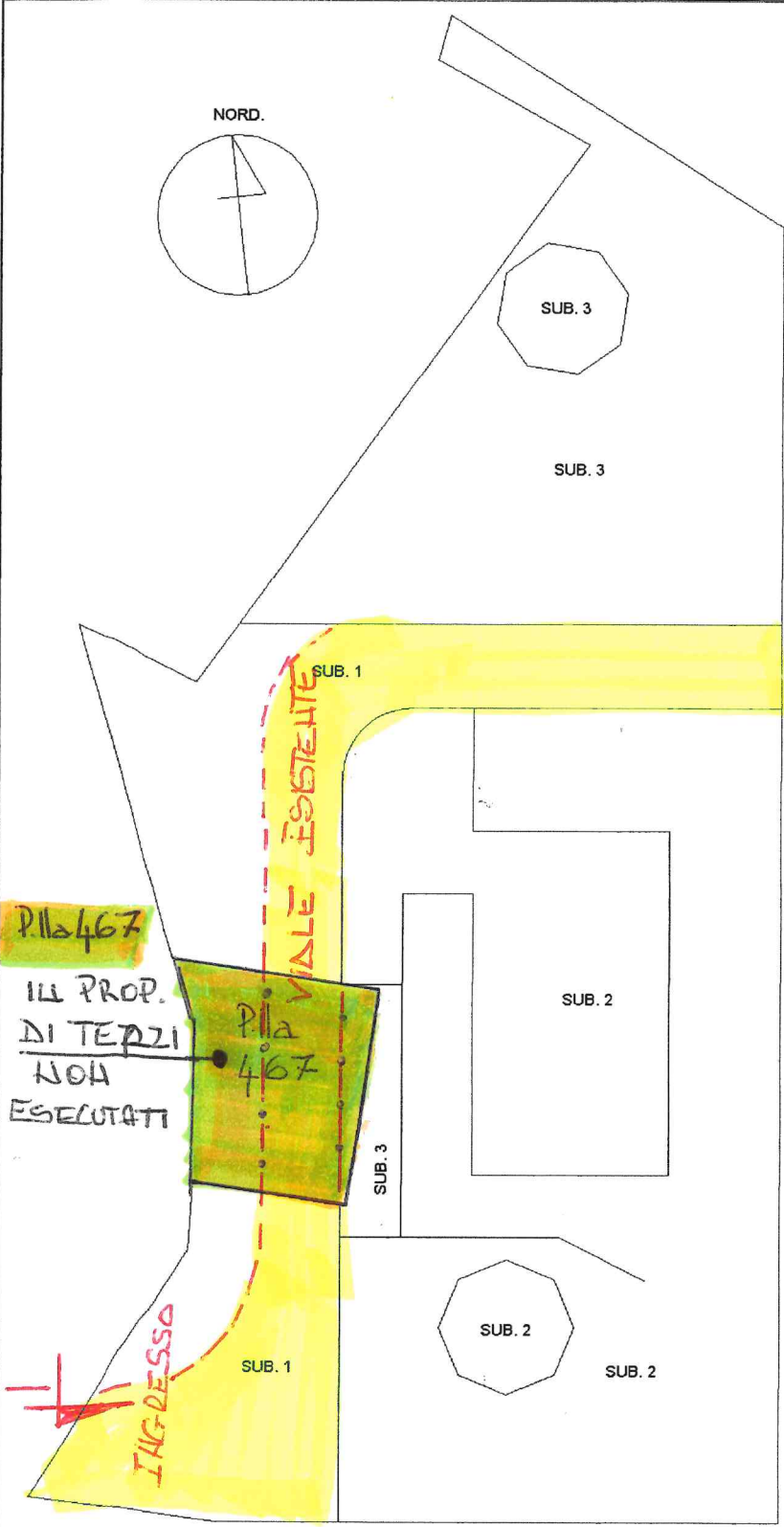
# ACCESSO AL LOTTO

**ELABORATO PLANIMETRICO**  
 Compilato da:  
**Testani Carlo**  
 Iscritto all'albo:  
 Architetti  
 Prov. **Frosinone** N. **235**

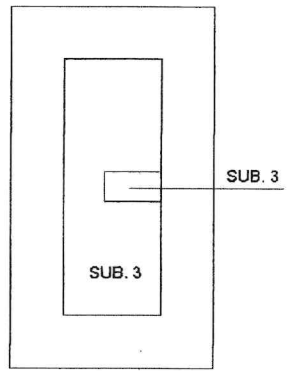
**Agenzia del Territorio**  
**CATASTO FABBRICATI**  
 Ufficio Provinciale di  
**Frosinone**

Comune di **Patrica**      Protocollo n. **FR0200005** del 25/11/2003  
 Sezione:      Foglio: **6**      Particella: **466**      Tipo Mappale n. **194942** del 18/11/2003

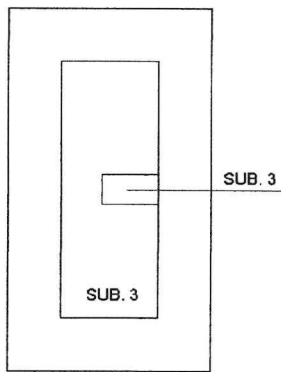
Dimostrazione grafica dei subalterni      Scala 1 : 500



**PIANTA PIANO PRIMO**  
 IN CORSO DI COSTRUZIONE



**PIANTA PIANO SECONDO**  
 IN CORSO DI COSTRUZIONE



**PIANTA PIANO TERZO**  
 IN CORSO DI COSTRUZIONE

Ultima planimetria in atti  
**PIANTA PIANO TERRA CON CORTE 1/500**

Data: 10/09/2025 - n. T277027 - Richiedente: Telematico  
 Totale schede: 1 - Formato di acquisizione: A4(210x297) - Formato stampa richiesto: A4(210x297) - Fattore di scala non utilizzabile

Elaborato Planimetrico - Catasto dei Fabbricati - Situazione al 10/09/2025 - Comune di PATRICA(G374) - < Foglio 6 Particella 466 >

**C.T.U.**  
 Geom. Fabrizio D'Emilia

## ACCERTAMENTO DELLA PROPRIETA' IMMOBILIARE URBANA ELENCO DEI SUBALTERNI ASSEGNATI

Comune	Sezione	Foglio	Particella	Tipo mappale	del:
PATRICA		6	466	194942	18/11/2003

Sub	UBICAZIONE via/piazza	n.civ	Piani	Scala	Int	DESCRIZIONE
						SOPPRESSO
1	VIA TUFO VARRACANI	27	T			BCNC
2	VIA TUFO VARRACANI	27	T			ABITAZIONE IN VILLINO
3	VIA TUFO VARRACANI	27	1-2 - 3			UNITA' IN CORSO DI COSTRUZIONE

Visura telematica

09 OTT. 2025

C.T.U.  
Comm. Fabrizio D'Emilia

