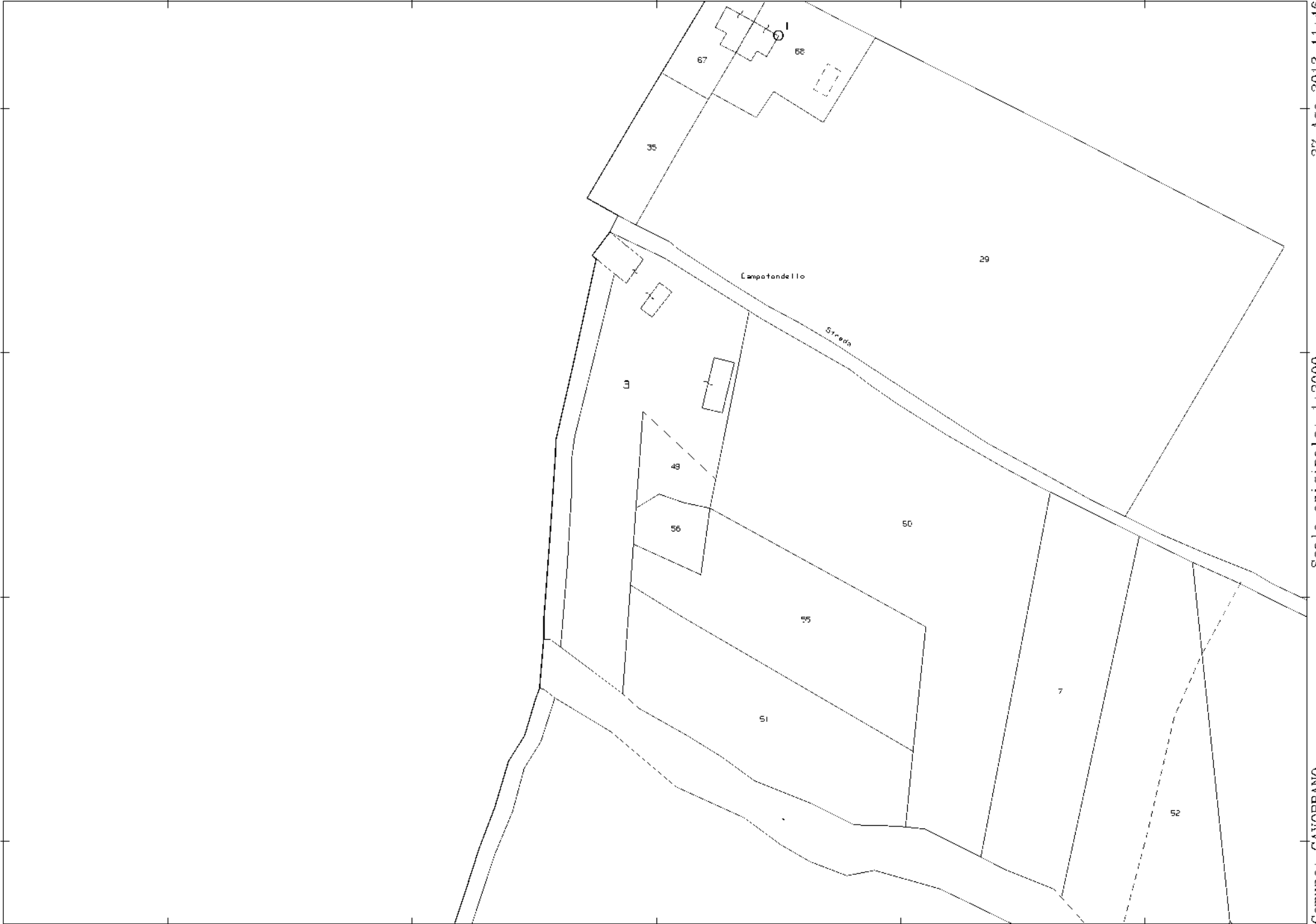


ALLEGATO A.01

DOCUMENTAZIONE CATASTALE





N=-39000

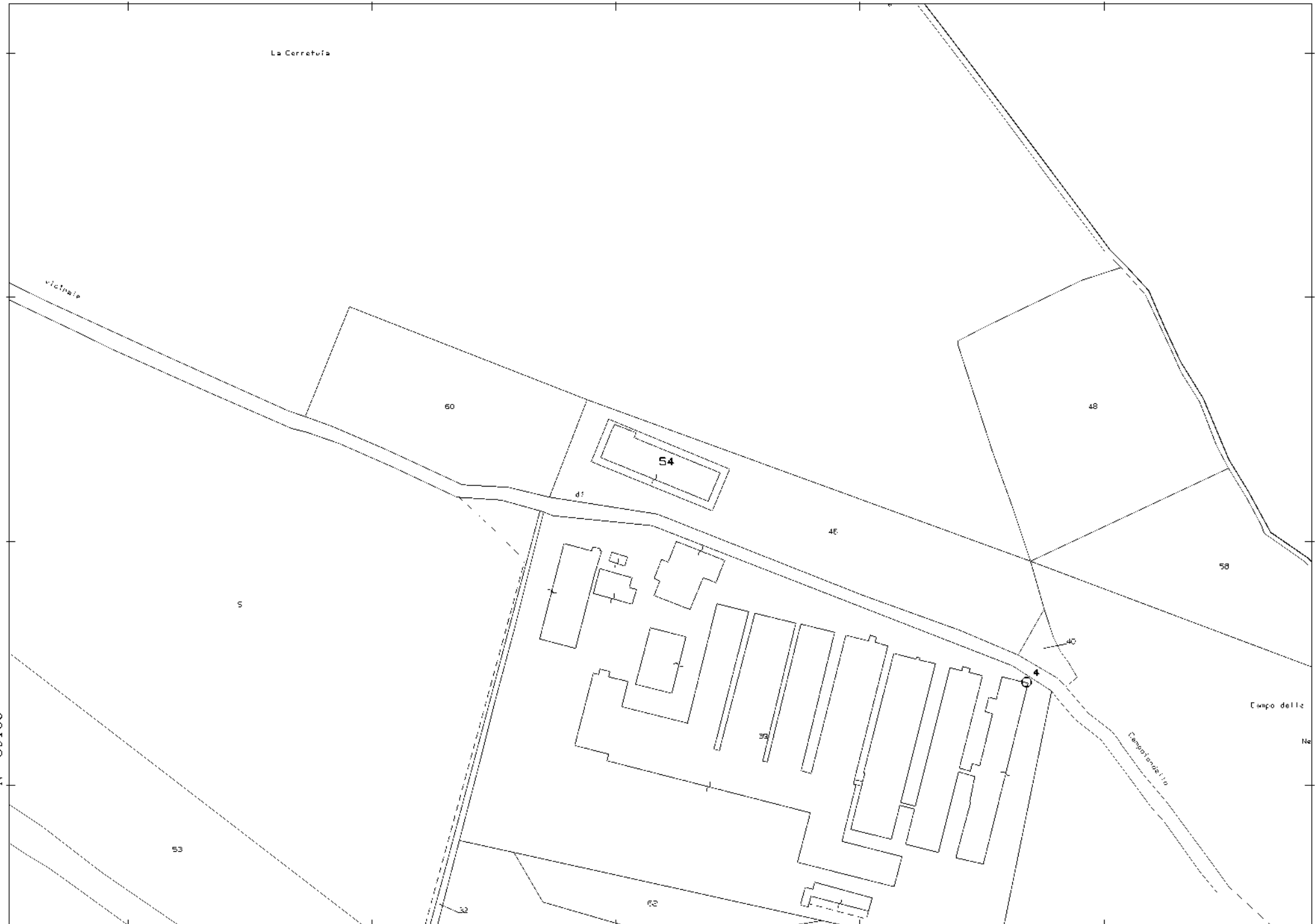
E=-28200

27-Ago-2013 11:46
Prot. n. T74219/2013

Scala originale: 1:2000
Dimensione cornice: 534.000 x 378.000 metri

Comune: GAVORRANO
Foglio: 23

1 Particella: 3



N=-39100

E=-27700

27-Ago-2013 11:47
Prot. n. T74592/2013

Scala originale: 1:2000
Dimensione cornice: 534.000 x 378.000 metri

Comune: GAVORRANO
Foglio: 23

1 Particella: 54



27-Ago-2013 11:54
Prot. n. T77456/2013

Scala originale: 1:2000
Dimensione cornice: 534.000 x 378.000 metri

Comune: GAVORRANO
Foglio: 25

1 Particella: 101



N=-39300

E=-27000

27-Ago-2013 11:55
Prot. n. T78023/2013

Scala originale: 1:2000
Dimensione cornice: 534.000 x 378.000 metri

Comune: GAVORRANO
Foglio: 39

1 Particella: 3

Dichiarazione protocollo n. 000000099 del 02/01/2003

**Agenzia del Territorio
CATASTO FABBRICATI
Ufficio Provinciale di
Grosseto**

Planimetria di u.i.u. in Comune di Roccastrada

Via Degli Abruzzi

civ. SN

Identificativi Catastali:

Sezione:

Foglio: 178

Particella: 254

Subalterno: 4

Compilata da:

Turco Claudio

Iscritto all'albo:

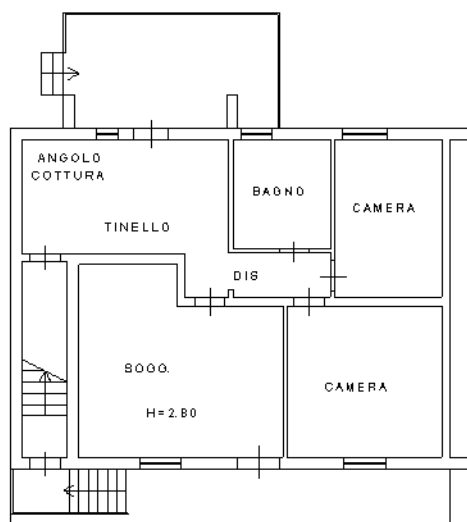
Ingegneri

Prov. Grosseto

N. 305

Scheda n. 1

Scala 1:200



PIANO TERRA



Catasto dei Fabbricati - Situazione al 25/08/2013 - Comune di ROCCASTRADA (H449) - < Foglio: 178 - Particella: 254 - Subalterno: 4 >
VIA ABRUZZI n. SN piano: T;

10 metri

Ultima planimetria in atti



3239

MODULARIO
F. rig. 7000 607



MINISTERO DELLE FINANZE
DIREZIONE GENERALE DEL CATASTO E DEI SS.TT.EE.

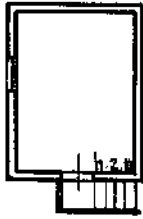
MOD. 800 (CEU)

LIRE
250


CATASTO EDILIZIO URBANO (RDL 13-4-1939, n. 652)

48

Planimetria di u.l.u. in Comune di ROCCASTRADA via DEGLI ABRUZZI civ.



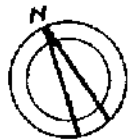
Piano S/1



Piano Terra

10 metri

ORIENTAMENTO



SCALA DI 1:200

Catasto del 25/08/2013 - Comune di ROCCASTRADA (H449) - Foglio: 178 - Particella: 254 - Subalterno: 6 >

Ultima planimetria in atti

Dichiarazione di N.C.
Denuncia di variazione

Compilata dal GEOM. GALDI ALBERTO
(Titolo, cognome e nome)

RISERVATO ALL'UFFICIO

Data presentazione: 25/07/1989 - Data di scrittura: 25/08/2013 - n. T5108 - Richiedente: BNVGNN82R53D612X

Totale schede: 4 - Formato di acquisizione: A4(210x297) - Formato stampa: questo A4(210x297)

n. 254 sub. 6

data Firma

ACCETTABILE
[Signature]

**Agenzia del Territorio
CATASTO FABBRICATI
Ufficio Provinciale di
Grosseto**

Dichiarazione protocollo n. 000000099 del 02/01/2003

Planimetria di u.i.u. in Comune di Roccastrada

Via Degli Abruzzi

civ. SN

Identificativi Catastali:

Sezione:

Foglio: 178

Particella: 254

Subalterno: 7

Compilata da:

Turco Claudio

Iscritto all'albo:

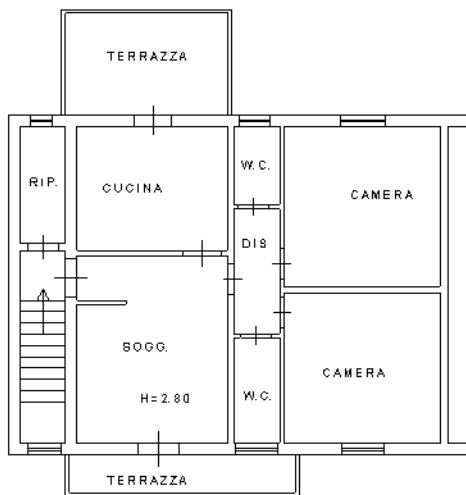
Ingegneri

Prov. Grosseto

N. 305

Scheda n. 1

Scala 1:200



PIANO PRIMO



NORD

10 metri

Catasto dei Fabbricati - Situazione al 25/08/2013 - Comune di ROCCASTRADA (H449) - < Foglio: 178 - Particella: 254 - Subalterno: 7 >
VIA ABRUZZI n. SN piano: 1;

Ultima planimetria in atti



Dichiarazione protocollo n. 000112215 del 01/07/2002

**Agenzia del Territorio
CATASTO FABBRICATI
Ufficio Provinciale di
Grosseto**

Planimetria di u.i.u. in Comune di Roccastrada

Via Abruzzi -ribolla-

civ. SN

Identificativi Catastali:

Sezione:

Foglio: 178

Particella: 254

Subalterno: 8

Compilata da:

Barontini Giuliano

Iscritto all'albo:

Ingegneri

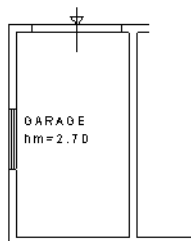
Prov. Grosseto

N. 305

Scheda n. 1

Scala 1:200

Catasto dei Fabbricati - Situazione al 25/08/2013 - Comune di ROCCASTRADA (H449) - < Foglio: 178 - Particella: 254 - Subalterno: 8 >
VIA ABRUZZI n. SN piano: T;



PIANO TERRA



10 metri

Ultima planimetria in atti



Dichiarazione protocollo n. 000112215 del 01/07/2002

**Agenzia del Territorio
CATASTO FABBRICATI
Ufficio Provinciale di
Grosseto**

Planimetria di u.i.u. in Comune di Roccastrada

Via Abruzzi -ribolla-

civ. SN

Identificativi Catastali:

Sezione:

Foglio: 178

Particella: 254

Subalterno: 9

Compilata da:

Barontini Giuliano

Iscritto all'albo:

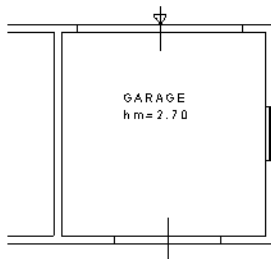
Ingegneri

Prov. Grosseto

N. 305

Scheda n. 1

Scala 1:200



PIANO TERRA



NORD

10 metri

Catasto dei Fabbricati - Situazione al 25/08/2013 - Comune di ROCCASTRADA (H449) - < Foglio: 178 - Particella: 254 - Subalterno: 9 >
VIA ABRUZZI n. SN piano: T;

Ultima planimetria in atti

