

MODULARIO  
d. r. n. 497



MINISTERO DELLE FINANZE  
DIPARTIMENTO DEL TERRITORIO

MOD. **BN** (CEU)

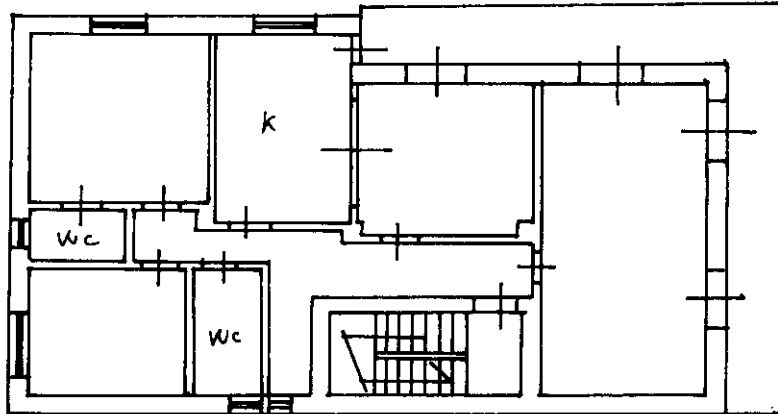
**CATASTO EDILIZIO URBANO** (RDL 13-4-1939, n. 652)

LIRE  
**200**

Planimetria di u.i.u. in Comune di NAPOLI via COMUNALE CASORIA civ. 50

PIANO PRIMO  
H=3.00 mt  
INT. 1

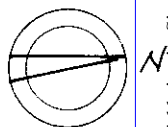
CORTILE INTERNO



VIALE INTERNO

CORTILE INTERNO

ORIENTAMENTO



SCALA DI 1:200

Roma - Istituto Poligrafico e Zecca dello Stato - P.V.

Catasto dei Fabbricati - Situazione al 13/11/2024 - Comune di NAPOLI(F839) - < Sez. urbana SPI - Foglio 1 - Particella 447 - Subaltemo 103 >  
VIA COMUNALE DI CASORIA CUPA - Scala U Interno 1 Piano 1

Dichiarazione di N.C.

Ultima planimetria in attuazione

Data presentazione: 10/10/2001 - Data: 13/11/2024 - n. T352325 - Richiedente: DPSLBA72A49F912S

Totale sc. 50 - Formato di acquisizione: A4(210x297) - Formato stampa: A4(210x297)

n. 447 sub. 103


Compilata dal P. TRIVANI (Titolo, cognome, nome)

Iscritto all'albo de PROF. TRIVANI della provincia di NAPOLI

data ..... Firma [Signature]

RISERVATO ALL'UFFICIO

195680



MODULARIO  
F. 119, rend. 497



MINISTERO DELLE FINANZE

Mod. B (Nuovo Catasto Edilizio Urbano)

DIREZIONE GENERALE DEL CATASTO E DEI SERVIZI TECNICI ERARIALI

Lire  
100

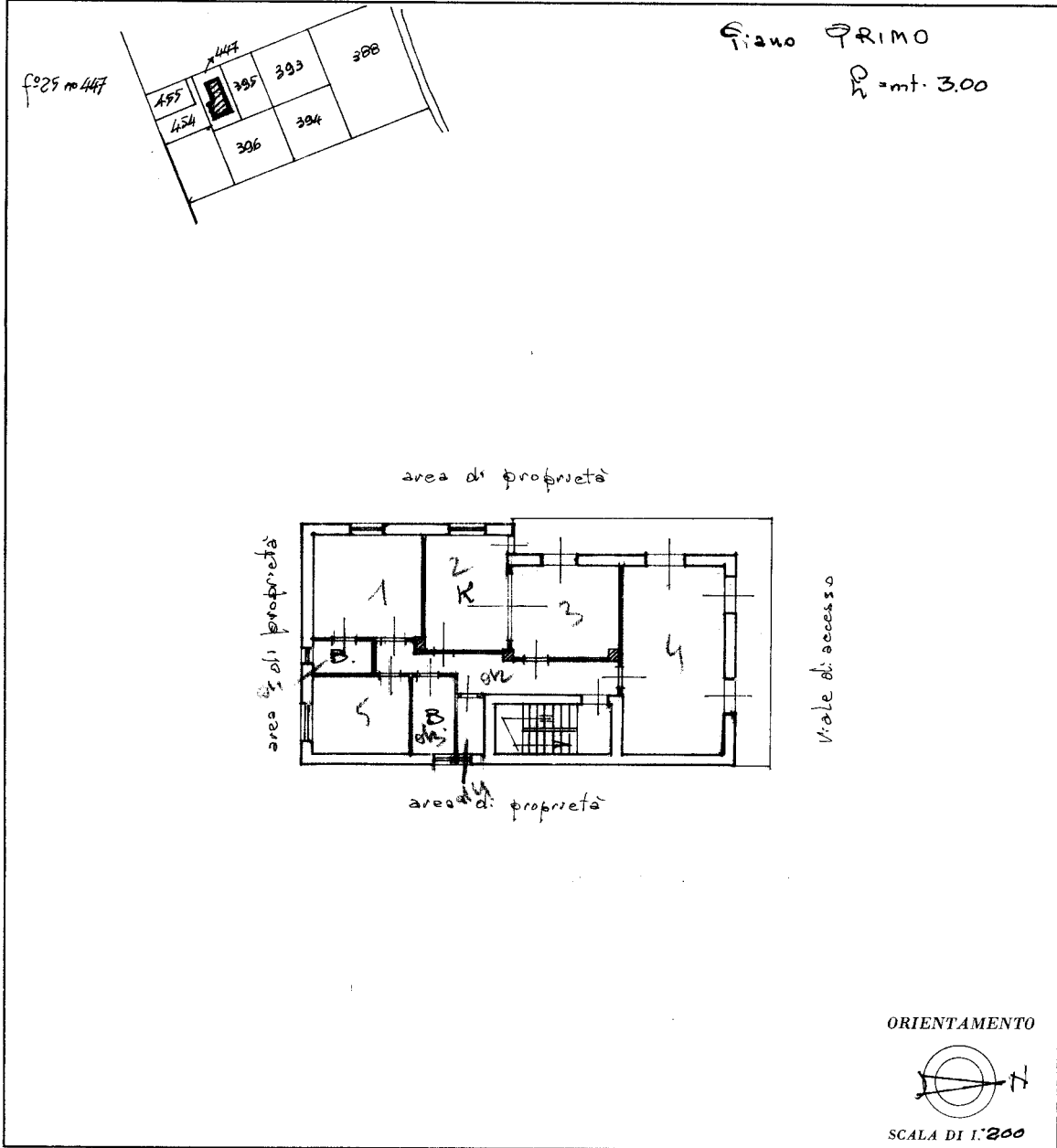
# NUOVO CATASTO EDILIZIO URBANO

(R. DECRETO-LEGGE 13 APRILE 1939, N. 652)

Planimetria dell'immobile situato nel Comune di NAPOLI

Via Comunale Casoria

Allegata alla dichiarazione presentata all'Ufficio Tecnico Erariale di NAPOLI  
C.C.



SPAZIO RISERVATO PER LE ANNOTAZIONI D'UFFICIO

DATA	
PROT. N°	

Compilata dal Geometra  
Vinci FRANCESCO  
(Titolo, nome e cognome del tecnico)  
Iscritto all'Albo dei Geometri n° 2810  
della Provincia di Napoli  
DATA 13. 3. 84  
Firma: *Vinci Francesco*

Planimetria non attuale



N=23600

E=22700

1 Particella: 447

Comune: (NA) NAPOLI  
Foglio: 25  
Scala originale: 1:2000  
Dimensione cornice: 534.000 x 378.000 metri  
Protocollo pratica T343152/2024  
13-Nov-2024 17:25:31