

**Agenzia del Territorio
CATASTO FABBRICATI
Ufficio Provinciale di
Pistoia**

Dichiarazione protocollo n. PT0113670 del 27/12/2005

Planimetria di u.i.u. in Comune di Pescia

Via Anzilotti Dionisio

civ.

Identificativi Catastali:

Sezione:

Foglio: 76

Particella: 330

Subalterno: 12

Compilata da:

Michelotti Luca

Iscritto all'albo:

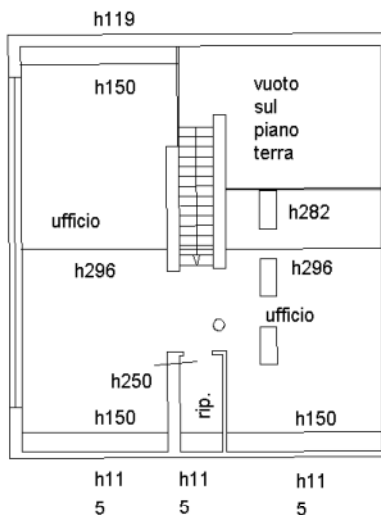
Architetti

Prov. Pistoia

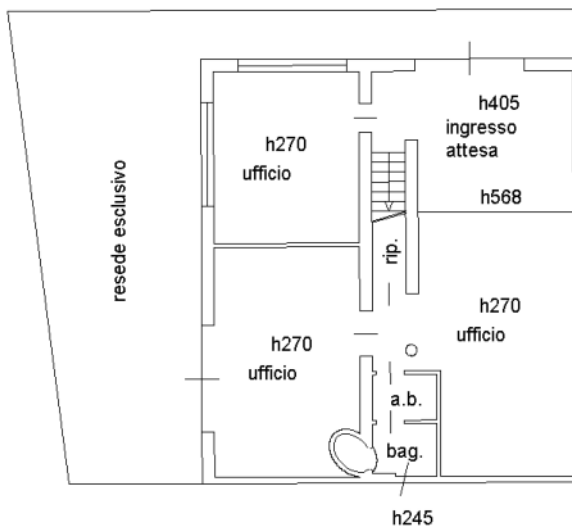
N. 396

Scheda n. 1

Scala 1:200



PIANO PRIMO



PIANO TERRA

Ultima planimetria in atti

Catasto dei Fabbricati - Situazione al 01/10/2025 - Comune di PESCIA (G491) - < Foglio 76 - Particella 330 - Subalterno 12 >
VIA DIONISIO ANZILOTTI n. 11 Piano T-1

**Agenzia del Territorio
CATASTO FABBRICATI
Ufficio Provinciale di
Pistoia**

Dichiarazione protocollo n. PT0113670 del 27/12/2005

Planimetria di u.i.u. in Comune di Pescia

Via Anzilotti Dionisio

civ.

Identificativi Catastali:

Sezione:

Foglio: 76

Particella: 330

Subalterno: 25

Compilata da:

Michelotti Luca

Iscritto all'albo:

Architetti

Prov. Pistoia

N. 396

Scheda n. 1

Scala 1:200



PIANO TERRA

posto auto

Ultima planimetria in atti

**Agenzia del Territorio
CATASTO FABBRICATI
Ufficio Provinciale di
Pistoia**

Dichiarazione protocollo n. PT0113670 del 27/12/2005

Planimetria di u.i.u. in Comune di Pescia

Via Anzilotti Dionisio

civ.

Identificativi Catastali:

Sezione:

Foglio: 76

Particella: 330

Subalterno: 26

Compilata da:

Michelotti Luca

Iscritto all'albo:

Architetti

Prov. Pistoia


N. 396

Scheda n. 1

Scala 1:200



PIANO TERRA



posto auto

Catasto dei Fabbricati - Situazione al 01/10/2025 - Comune di PESCIA (G491) - < Foglio 76 - Particella 330 - Subalterno 26 >
VIA DIONISIO ANZILOTTI n. 11 Piano T

Ultima planimetria in atti

**Agenzia del Territorio
CATASTO FABBRICATI
Ufficio Provinciale di
Pistoia**

Dichiarazione protocollo n. PT0113670 del 27/12/2005

Planimetria di u.i.u. in Comune di Pescia

Via Anzilotti Dionisio

civ.

Identificativi Catastali:

Sezione:

Foglio: 76

Particella: 330

Subalterno: 27

Compilata da:

Michelotti Luca

Iscritto all'albo:

Architetti

Prov. Pistoia

N. 396

Scheda n. 1

Scala 1:200



PIANO TERRA

posto auto

Ultima planimetria in atti

**Agenzia del Territorio
CATASTO FABBRICATI
Ufficio Provinciale di
Pistoia**

Dichiarazione protocollo n. PT0113670 del 27/12/2005

Planimetria di u.i.u. in Comune di Pescia

Via Anzilotti Dionisio

civ.

Identificativi Catastali:

Sezione:

Foglio: 76

Particella: 330

Subalterno: 28

Compilata da:

Michelotti Luca

Iscritto all'albo:

Architetti

Prov. Pistoia

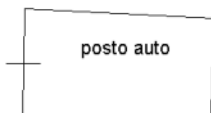
N. 396

Scheda n. 1

Scala 1:200



PIANO TERRA



Ultima planimetria in atti

Catasto dei Fabbricati - Situazione al 01/10/2025 - Comune di PESCIA (G491) - < Foglio 76 - Particella 330 - Subalterno 28 >
VIA DIONISIO ANZILOTTI n. 11 Piano T