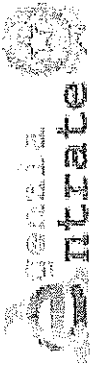


Data: 08/06/2020 - Ora: 18.40.53 Segue

Visura n.: T356530 Pag: 1

Visura storica per immobile

Situazione degli atti informatizzati dall'impianto meccanografico al 08/06/2020



Direzione Provinciale di Perugia
Ufficio Provinciale - Territorio
Servizi Catastrali

Dati della richiesta	Comune di PERUGIA (Codice: G478) Provincia di PERUGIA
Catasto Fabbricati	Foglio: 251 Particella: 1465 Sub.: 327

INTESTATO

1	(1) Proprietà per 1/1
---	-----------------------

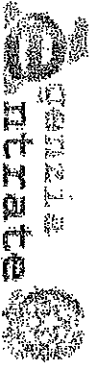
Unità immobiliare dal 09/11/2015

N.	DATI IDENTIFICATIVI					DATI DI CLASSAMENTO				DATI DERIVANTI DA		
	Sezione Urbana	Foglio	Particella	Sub	Zona Cens. Zona	Micro Zona	Categoria	Classe	Consistenza		Superficie Catastale Totale	Rendita
1		251	1465	327	1		C/6	3	18 m²	19 m²	Euro 52,99	Variazione del 09/11/2015 - Inserimento in visura dei dati di superficie.
Indirizzo												
VIA SETTEVALLI SNC piano: S3;												
Annotazioni												
classamento e rendita non rettificati entro dodici mesi dalla data di iscrizione in atti della dichiarazione (D.M. 701/94)												

Mappali Terreni Correlati
Codice Comune G478 - Sezione - Foglio 251 - Particella 2705
Codice Comune G478 - Sezione - Foglio 251 - Particella 1465
Codice Comune G478 - Sezione - Foglio 251 - Particella 2704

Situazione dell'unità immobiliare dal 07/10/2014

N.	DATI IDENTIFICATIVI					DATI DI CLASSAMENTO				DATI DERIVANTI DA		
	Sezione Urbana	Foglio	Particella	Sub	Zona Cens. Zona	Micro Zona	Categoria	Classe	Consistenza		Superficie Catastale	Rendita
1		251	1465	327	1		C/6	3	18 m²	19 m²	Euro 52,99	VARIAZIONE TOPONOMASTICA del 07/10/2014 protocollo n. PG9263000 in atti dal 07/10/2014 VARIAZIONE DI TOPONOMASTICA (n. 123762.1/2014)
Indirizzo												
VIA SETTEVALLI SNC piano: S3;												
Annotazioni												
classamento e rendita non rettificati entro dodici mesi dalla data di iscrizione in atti della dichiarazione (D.M. 701/94)												



Direzione Provinciale di Perugia
Ufficio Provinciale - Territorio
Servizi Catastrali

Visura storica per immobile

Situazione degli atti informatizzati dall'impianto meccanografico al 08/06/2020

Data: 08/06/2020 - Ora: 18.40.53 Segue
Visura n.: T356530 Pag: 2

Situazione dell'unità immobiliare dal 01/11/2001

N.	DATI IDENTIFICATIVI						DATI DI CLASSAMENTO				DATI DERIVANTI DA	
	Sezione	Foglio	Particella	Sub	Zona	Misura	Categoria	Classe	Consistenza	Superficie		Rendita
I	Urbana	251	1465	327	I		C/6	3	18 m ²	Catastale	Euro 52,99 L. 102,606	VARIAZIONE NEL CLASSAMENTO del 01/11/2001 protocollo n. 321385 in atti dal 01/11/2001 VARIAZIONE DI CLASSAMENTO (n. 6131.1/2001)
Indirizzo: VIA SETTEVALLI SNC piano: S3;												
Annotazioni: classamento proposto con decreti i termini di cui all'art 1 comma3 (D.M. 701/94)												

Situazione dell'unità immobiliare dal 04/06/1999


N.	DATI IDENTIFICATIVI						DATI DI CLASSAMENTO				DATI DERIVANTI DA	
	Sezione	Foglio	Particella	Sub	Zona	Misura	Categoria	Classe	Consistenza	Superficie		Rendita
I	Urbana	251	1465	327	I		C/6	3	18 m ²	Catastale	L. 102,600	VARIAZIONE del 04/05/1999 in atti dal 04/05/1999 DIVISIONE ULTIMAZIONE DI FABBRICATO URBANO (n. G00016.1/1999)
Indirizzo: VIA SETTEVALLI SNC piano: S3;												
Annotazioni: classamento proposto (D.M. 701/94)												

Situazione degli intestati dal 01/12/2007

N.	DATI ANAGRAFICI		DATI ANAGRAFICI		DIRITTI E ONERI REALI
	Nome	Codice Fiscale	Nome	Codice Fiscale	
I	DEKRYANTY DA		DEKRYANTY DA		
ISTRUMENTO (ATTO PUBBLICO) del 01/12/2007 Nota presentata con Modello Unico in atti del Repertorio n.: 38252 Rogante: sede: PERUGIA					
Registrazione: Sede: COMPRAVENDITA (n. 23140.1/2007)					

Situazione degli intestati dal 23/07/2004

N.	DATI ANAGRAFICI		DATI ANAGRAFICI		DIRITTI E ONERI REALI
	Nome	Codice Fiscale	Nome	Codice Fiscale	
I	DEKRYANTY DA		DEKRYANTY DA		
ISTRUMENTO (ATTO PUBBLICO) del 23/07/2004 Nota presentata con Modello Unico in atti del Repertorio n.: 98009 Rogante: sede: PERUGIA					
Registrazione: Sede: COMPRAVENDITA (n. 16325.1/2004)					



Direzione Provinciale di Perugia
Ufficio Provinciale - Territorio
Servizi Catastali

Visura storica per immobile

Situazione degli atti informatizzati dall'impianto meccanografico al 08/06/2020

Data: 08/06/2020 - Ora: 18.40.54 Fine
Visura n.: T356530 Pag: 3

Situazione degli intestati dal 27/02/2003

N.	DATA ANAGRAFICI	CODICE FISCALE	DIRITTI E ONERI REALI
1	IA		
DATI DERIVANTI DA ISTRUMENTO (ATTO PUBBLICO) del 27/02/2003 Nota presentata con Modello Unico in atti dal 26/02/2003 n. 91972 Regante: (1) Proprietà per l/1 fino al 23/07/2004 Registrazione: Sede: CONPRAVENDITA (n. 4740-I/2003) Sede: PERUGIA			

Situazione degli intestati dal 04/06/1999

N.	DATA ANAGRAFICI	CODICE FISCALE	DIRITTI E ONERI REALI
1			(1) Proprietà fino al 27/02/2003
DATI DERIVANTI DA VARIAZIONE del 04/06/1999 in atti dal 04/06/1999 Registrazione: DIVISIONE ULTIMAZIONE DELLA FASE DI CATASTRO URBANO (n. G00016-I/1999)			

Per ulteriori variazioni richiedere le visure storiche dei seguenti immobili soppressi, originari del precedente:


- foglio 251 particella 1465 subalterno 229
- foglio 251 particella 1465 subalterno 230

Unità immobiliari n. 1

Tributi erariali: Euro 0,90

Visura telematica

* Codice Fiscale Validato in Anagrafe Tributaria



Direzione Provinciale di Perugia
Ufficio Provinciale - Territorio
Servizi Catastali

Visura storica per immobile

Situazione degli atti informatizzati dall'impianto meccanografico al 08/06/2020

Data: 08/06/2020 - Ora: 18.36.35 Segue

Visura n.: T354785 Pag. 1

Dati della richiesta	Comune di PERUGIA (Codice: G478)
Catasto Fabbricati	Provincia di PERUGIA Foglio: 251 Particella: 1465 Sub.: 536

INTESIATO

I	02058740545*	(1) Proprieta' per 1/1
---	--------------	------------------------

Unità immobiliare dal 09/11/2015

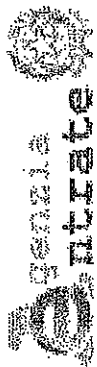
N.	DATI IDENTIFICATIVI						DATI DI CLASSAMENTO				DATI DERIVANTI DA		
	Sezione Urbana	Foglio	Particella	Sub.	Zona Cens.	Micro Zona	Categoria	Classe	Consistenza	Superficie Catastale	Rendita		
1		251	1465	536	1		A/2	5	2 vani	Totale: 34 m ² Totale escluse aree sequestre*: 33 m ²	Euro 284,05	Variazione del 09/11/2015 - Inscrittimento in visura dei dati di superficie.	
Indirizzo													
Annotazioni													
VIA SETTEVALLI n. SN piano: 6;													
Classamento e rendita validati (D.M. 701/94)													

Mappali Terreni Correlati

Codice Comune G478 - Sezione - Foglio 251 - Particella 2705
Codice Comune G478 - Sezione - Foglio 251 - Particella 1465
Codice Comune G478 - Sezione - Foglio 251 - Particella 2704

Situazione dell'unità immobiliare dal 07/10/2014

N.	DATI IDENTIFICATIVI						DATI DI CLASSAMENTO				DATI DERIVANTI DA		
	Sezione Urbana	Foglio	Particella	Sub.	Zona Cens.	Micro Zona	Categoria	Classe	Consistenza	Superficie Catastale	Rendita		
1		251	1465	536	1		A/2	5	2 vani		Euro 284,05	VARIAZIONE TOPONOMASTICA del 07/10/2014 protocollo n. PGG266261 in atti dal 07/10/2014 VARIAZIONE DI TOPONOMASTICA (n. 126423.1/2014)	
Indirizzo													
VIA SETTEVALLI n. SN piano: 6;													
Classamento e rendita validati (D.M. 701/94)													



Direzione Provinciale di Perugia
Ufficio Provinciale - Territorio
Servizi Catastali

Visura storica per immobile

Situazione degli atti informatizzati dall'impianto meccanografico al 08/06/2020

Data: 08/06/2020 - Ora: 18.36.35 Segue

Visura n.: T354785 Pag: 2

Situazione dell'unità immobiliare dal 03/06/2004

N.	DATI IDENTIFICATIVI				DATI DI CLASSAMENTO				DATI DERIVANTI DA		
	Sezione Urbana	Foglio	Particella	Sub	Zona Cens.	Micro Zona	Categoria	Classe	Consistenza	Superficie Catastale	Rendita
1		251	1465	536	1		A/2	5	2 vani		Euro 284,05
Indirizzo: VIA SETTEVALLI n. SN piano: 6;											
Anotazioni: classamento proposto e validato (D.M. 701/94)											

Situazione dell'unità immobiliare dal 03/06/2004

N.	DATI IDENTIFICATIVI				DATI DI CLASSAMENTO				DATI DERIVANTI DA		
	Sezione Urbana	Foglio	Particella	Sub	Zona Cens.	Micro Zona	Categoria	Classe	Consistenza	Superficie Catastale	Rendita
1		251	1465	536							
Indirizzo: VIA SETTEVALLI piano: 6;											
FRAZIONAMENTO E FUSIONE del 03/06/2004 protocollo n. PG0163193 in atti dal 03/06/2004 FRAZIONAMENTO E FUSIONE (n. 5010.1/2004)											

Situazione degli intestati dal 01/12/2007

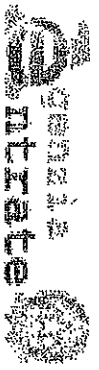
N.	DATI ANAGRAFICI	CODICE FISCALE	DIRITTI E ONERI REALI
1	INSTRUMENTO (VALLO PUBBLICO) del 01/12/2007 Nota presentata con Modello Unico in atti dal 1/12/2007 Rogante: LEMMI VINCENZO Sede: PERUGIA Registrazione: Sede: COMPRARVENDITA (n. 23140.1/2007)		(1) Proprieta' per 1/1

Situazione degli intestati dal 23/07/2004

N.	DATI ANAGRAFICI	CODICE FISCALE	DIRITTI E ONERI REALI
1	ISTRUMENTO (ATTO PUBBLICO) del 23/07/2004 Nota presentata con Modello Unico in atti dal 23/07/2004 Rogante: BRUNELLI GIUSEPPE Sede: PERUGIA Registrazione: Sede: COMPRARVENDITA (n. 16325.1/2004)		(1) Proprieta' per 1/1 fino al 01/12/2007

Situazione degli intestati dal 03/06/2004

N.	DATI ANAGRAFICI	CODICE FISCALE	DIRITTI E ONERI REALI
1	FRAZIONAMENTO E FUSIONE del 03/06/2004 protocollo n. PG0163193 in atti dal 03/06/2004 Rogante: BRUNELLI GIUSEPPE Sede: PERUGIA Registrazione: Sede: COMPRARVENDITA (n. 5010.1/2004)		(1) Proprieta' per 1/1 fino al 23/07/2004



Direzione Provinciale di Perugia
Ufficio Provinciale - Territorio
Servizi Catastrali

Data: 08/06/2020 - Ora: 18.36.35 Fine

Visura n.: T354785 Pag: 3

Visura storica per immobile

Situazione degli atti informatizzati dall'impianto meccanografico al 08/06/2020

Situazione dell'unità immobiliare che ha originato il precedente dal 26/02/2003

N.	DATI IDENTIFICATIVI				DATI DI CLASSAMENTO				DATI DERIVANTI DA				
	Sezione	Foglio	Particella	Sub	Zona	Micro Zona	Categoria	Classe	Consistenza	Superficie	Rendita		
1	Urbana	251	1465	116	Cens.	Zona	In corso di costruz.			Catastale			VARIAZIONE del 26/02/2003 protocollo n. 75704 in atti dal 26/02/2003 DIVISIONE-AMPLIAMENTO (n. 2121.1/2003)
Indirizzo: VIA SETTEVALLI SNC piano: S3-8;													

Situazione dell'unità immobiliare dal 12/12/1996

N.	DATI IDENTIFICATIVI				DATI DI CLASSAMENTO				DATI DERIVANTI DA				
	Sezione	Foglio	Particella	Sub	Zona	Micro Zona	Categoria	Classe	Consistenza	Superficie	Rendita		
1	Urbana	251	1465	116	Cens.	Zona	In corso di costruz.			Catastale			COSTITUZIONE del 12/12/1996 in atti dal 12/12/1996 (n. 30656.1/1996)
Indirizzo: VIA DEL MACELLO SNC, VIA SETTEVALLI SNC piano: S3-2;													
Notifica: Partita: 52061 Mod.58 *													

Situazione degli intestati dal 27/02/2003

N.	DATI ANAGRAFICI		CODICE FISCALE		DIRITTI E ONERI REALI				
1	ISIKUMENI VALERIA		003 Nota presentata con Modello Unico in atti dal 27/02/2003		(1) Proprietà per 1/1 Fino al 03/06/2004				
DATI DERIVANTI DA						Registrazione Sede: COMPRAVENDITA (n. 4740.1/2003)		atto n. 91972 Rogante: BRUNELLI GIUSEPPE Sede: PERUGIA	

Situazione degli intestati dal 12/12/1996

N.	DATI ANAGRAFICI		CODICE FISCALE		DIRITTI E ONERI REALI		
1	MAGRATICI				(1) Proprietà Fino al 27/02/2003		
DATI DERIVANTI DA						COSTITUZIONE del 12/12/1996 in atti dal 12/12/1996 Registrazione: (n. 30656.1/1996)	

Unità immobiliari n. 1

Tributi erariali: Euro 0,90

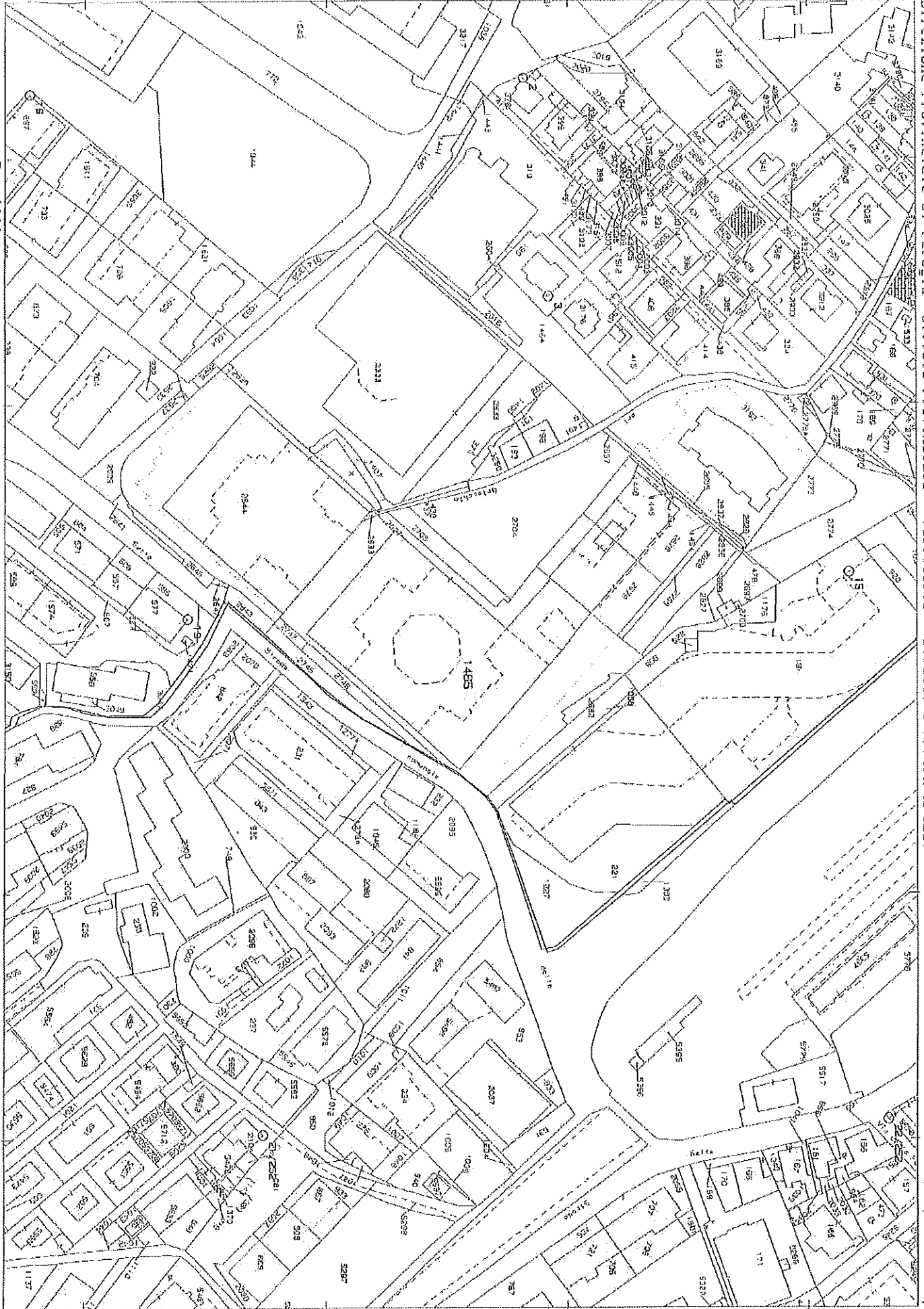
Visura telematica

* Codice Fiscale Validato in Anagrafe Tributaria

** Si intendono escluse le "superfici di balconi, terrazze e aree scoperte pertinenziali e accessorie, comunicanti o non comunicanti" (cfr. Provvedimento del Direttore dell'Agenzia delle Entrate 29 marzo 2013).

N=0

D=42000



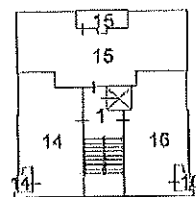
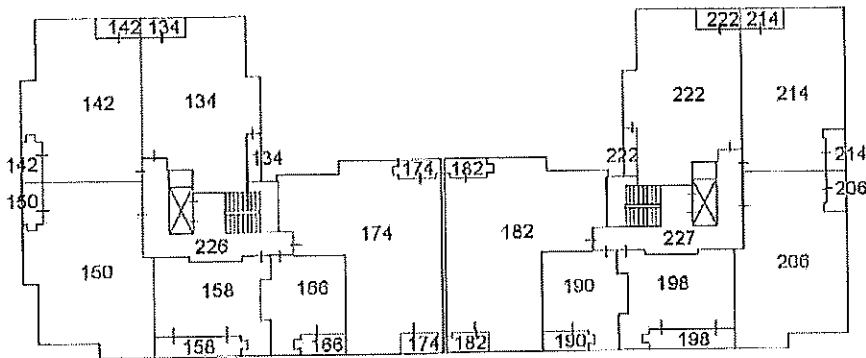
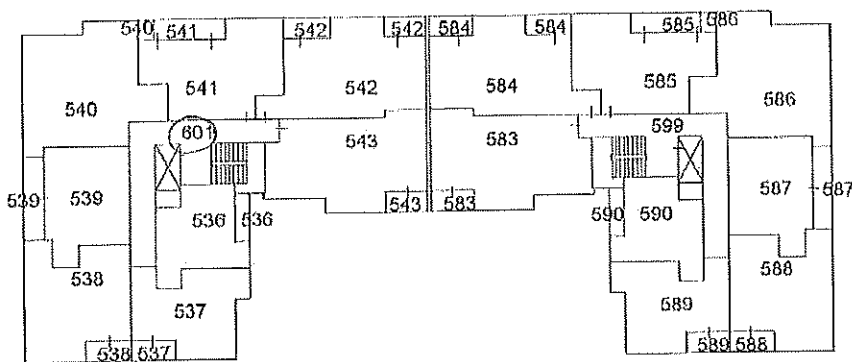
1 Particella: 1465

ELABORATO PLANIMETRICO
Compilato da:
Franco Francesco
Iscritto all'albo:
Geometri
Prov. Perugia N. 3559

Agenzia del Territorio
CATASTO FABBRICATI
Ufficio Provinciale di
Perugia

Comune di Perugia Protocollo n. PG0234749 del 17/10/2005
Sezione: Foglio: 251 Particella: 1465 Tipo Mappale n. del
Dimostrazione grafica dei subalterni Scala 1 : 500

PIANO SESTO



MODULARIO
F. dg. rond 487



MINISTERO DELLE FINANZE
DIPARTIMENTO DEL TERRITORIO

CATASTO EDILIZIO URBANO (RDL 13-4-1939, n. 652)
Scala originale non disponibile.

MOD. BN (CEU)

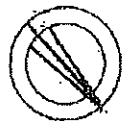
LIRE
500

Planimetria di u.i.u. in Comune di PERUGIA via SETTEVALLE civ.



P. TERZO INTERRATO

ORIENTAMENTO



SCALA DI 1:50

SCALA DI 1:50
Foglio: 251 - Particella: 1465 - Comune di PERUGIA (G478) - < Foglio: 251 - Particella: 1465 - Subalterno: 327 >
SETTEVALLE I SNC N. 23.

Dichiarazione di N.C.
Dichiarazione di variazioni

Compilata dall' ARCH. MINGHETTI
(Titolo, cognome e nome)

ALESSANDRA

Data presentazione: 04/06/1999 - Data: 19/04/2019 - n. T225851 - Richiedente: PZZPLA71P06E256F
Totale schede I - Formato di acquisizione: A4(210x297) - Formato stampa richiesto: A4(210x297)
n. 1465 sub. 327

000 6 4 69 99

DI PERUGIA

Agenzia del Territorio
CATASTO FABBRICATI
Ufficio Provinciale di
Perugia

Dichiarazione protocollo n. PG0163537 del 03/06/2004

Planimetria di u.i.u. in Comune di Perugia

Via Settevalli

civ. SN

Identificativi Catastali:

Sezione:

Foglio: 251

Particella: 1465

Subalterno: 536

Compilata da:

Bulletti Alberto

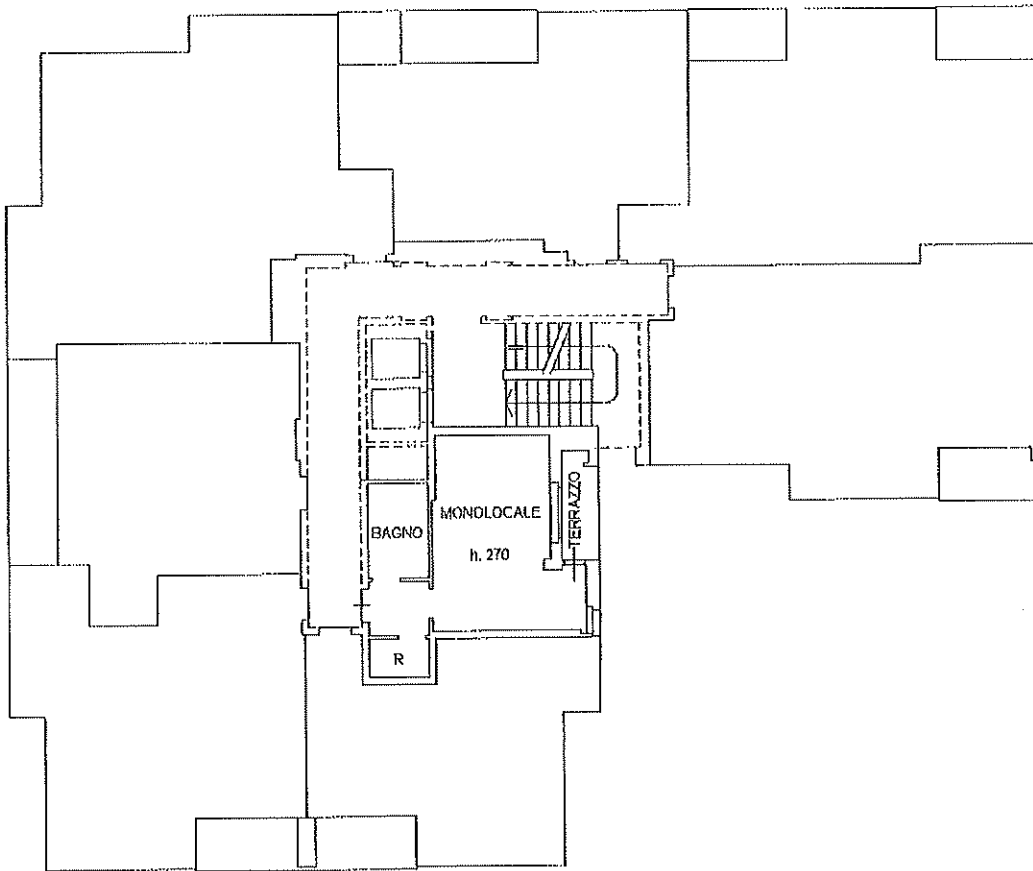
Iscritto all'albo:
Geometri

Prov. Perugia

N. 663

Scheda n. 1

Scala 1:200



PIANO SESTO (C4 SUD)

NORD



Ultima planimetria in atti

Data: 19/04/2019 - n. T225852 - Richiedente: PZZPLA71P06E256F

Totale schede: 1 - Formato di acquisizione: A4(210x297) - Formato stampa richiesto: A4(210x297)

