

Direzione Provinciale  
di Perugia  
Ufficio Provinciale - Territorio

Data: 01/10/2021

Ora: 8:59:28

pag. 1 di 1

## Ricevuta di Avvenuta Denuncia di Variazione

Comune di DIKUTA (Codice: L1BF) Data n.: 1 di 1	
Carzate Fabbricati Protocollo n.: PG0083740 Codice di Registro: 600A086XX Operatore: NIOSVT Presenza allegati: Allegato.pdf (DLP)	Unità a destinazione ordinaria n.: - Unità in variazione n.: -
Tipo Mappale n.: 80506/2023	Unità in costituzione n.: 2 Unità in soppressione n.: 1
Beni Comuni non Censibili n.: - Motivo della variazione: DEMOLIZIONE TOTALE E DIVISIONE	

### UNITA' IMMOBILIARI

Identificativo catastale										Data di classamento preposti			
Prog.	Cip.	Sez. UR.	Foglio	Numero	Sub.	Ubicazione	ZC	Cat.	Cl.	Cont.	Sup. Cat.	Rendimento	Rar.
1	S		21	318	11								
			21	1409		VIALE CIRCONVALLAZIONE NORD n. SNC, p. T		F01	U		240	0.00	
2	C		21	1596		VIALE CIRCONVALLAZIONE NORD n. SNC, p. T		F01	U		80	0.00	
3	C		21	1599		VIALE CIRCONVALLAZIONE NORD n. SNC, p. T		F01	U				

ALLEGATO N. 6

**MODELLO UNICO INFORMATICO DI AGGIORNAMENTO DEGLI ATTI CATASTALI**  
**ACCERTAMENTO DELLA PROPRIETA' IMMOBILIARE URBANA**

mod. E/1

**Quadro B | Dichiarazione di variazione presentata ai sensi dell'art. 20 del RDL 13 aprile 1939, n. 652**

Tipo Mappale n. <b>80506</b> del <b>22/09/2021</b>	Unita' a destinazione ordinaria	n.	Unita' in soppressione	n.	1
	speciale e particolare	n.	in variazione	n.	2
	beni comuni non censibili	n.	in costituzione	n.	2

Causali: **DEMOLIZIONE TOTALE E DIVISIONE**

Data in cui la variazione si è verificata (ultimazione dei lavori): **22/09/2021**

Documenti allegati:	Mod. 1N parte I	n.	Mod. 2N parte I	n.	planimetrie	n.
	Mod. 1N parte II	n.	Mod. 2N parte II	n.	planimetrie elaborate planimetrico	n. 1

Preaffidamenti	Volture	n.	Variazioni	n.	Accatastramenti	n.
	Unita' afferenti con intestati	n.	Unita' afferenti	n.		

**Quadro D | Unita' Immobiliari**

Riferimenti Catastrali					Unita' Comuni Censibili			Dati di Classamento Proposti									
N. Part. spca.	Opert.	Ser.	Foglio	Particella Sub.	Op.	Ser.	Foglio	Particella Sub.	Z.C.	Cat.	Cl.	Cons.	Superf. cat.	Rendita	IN/2N	Plan.	
Indirizzo												Scala	Intens.	Letto.		Edificio	
1	S		21	318 11													
			21	1409													
2	C		21	1596					FI				240				
				viale circosvalazione nord SNC					T								
3	C		21	1599					FI				80				
				viale circosvalazione nord SNC					T								

**Quadro D | Note Relative al Documento e Relazione Tecnica**

demolizione totale di fabbricati si creano le aree urbane segue subito dopo tra per inserimento del nuovo edificio realizzato in forza del permesso di costruire n. 101 del 2001 che ha legittimato anche la demolizione firma la variazione la dott.ssa bertoldi federica in qualita' di curatrice fallimentare della soc. sa.ste.do. costruzioni s.r.l.

- Dichiaro di non essere nella condizione di sospensione o cessata dell'esercizio della professione.  
- Dichiaro di effettuare la presentazione del presente atto in bianco di:

**BERTOLDI FEDERICA**

quale soggetto obbligato, residente in **TODI (PG) - VIA TIBERINA n. 76/F c.a.p. 06059**

- Dichiaro che il presente modello unico informatico di aggiornamento degli atti catastali è conforme ai documenti cartacei in originale sottoscritti da me medesimo e dal soggetto obbligato.

Il Tecnico: **Dott. PIZZICHELLI PAOLO**

**ALBO DEI DOTTORI AGRONOMI E FORESTALI DELLA PROVINCIA DI PERUGIA n. 790**


Codice Fiscale: **PZZPLA71P06E256F**

*Federica Bertoldi*  
*Paolo Pizzicelli*

Ricerca all'Ufficio	Data _____	Proscritto _____
Verifica eseguita in data _____	Eseguita la registrazione _____	Notifica eseguita in data _____
_____	_____	_____
Pincaricato	Pincaricato	Pincaricato

ACCERTAMENTO DELLA PROPRIETA' IMMOBILIARE URBANA  
ELENCO DEI SUBALTERNI ASSEGNATI

Elenco Subalterni

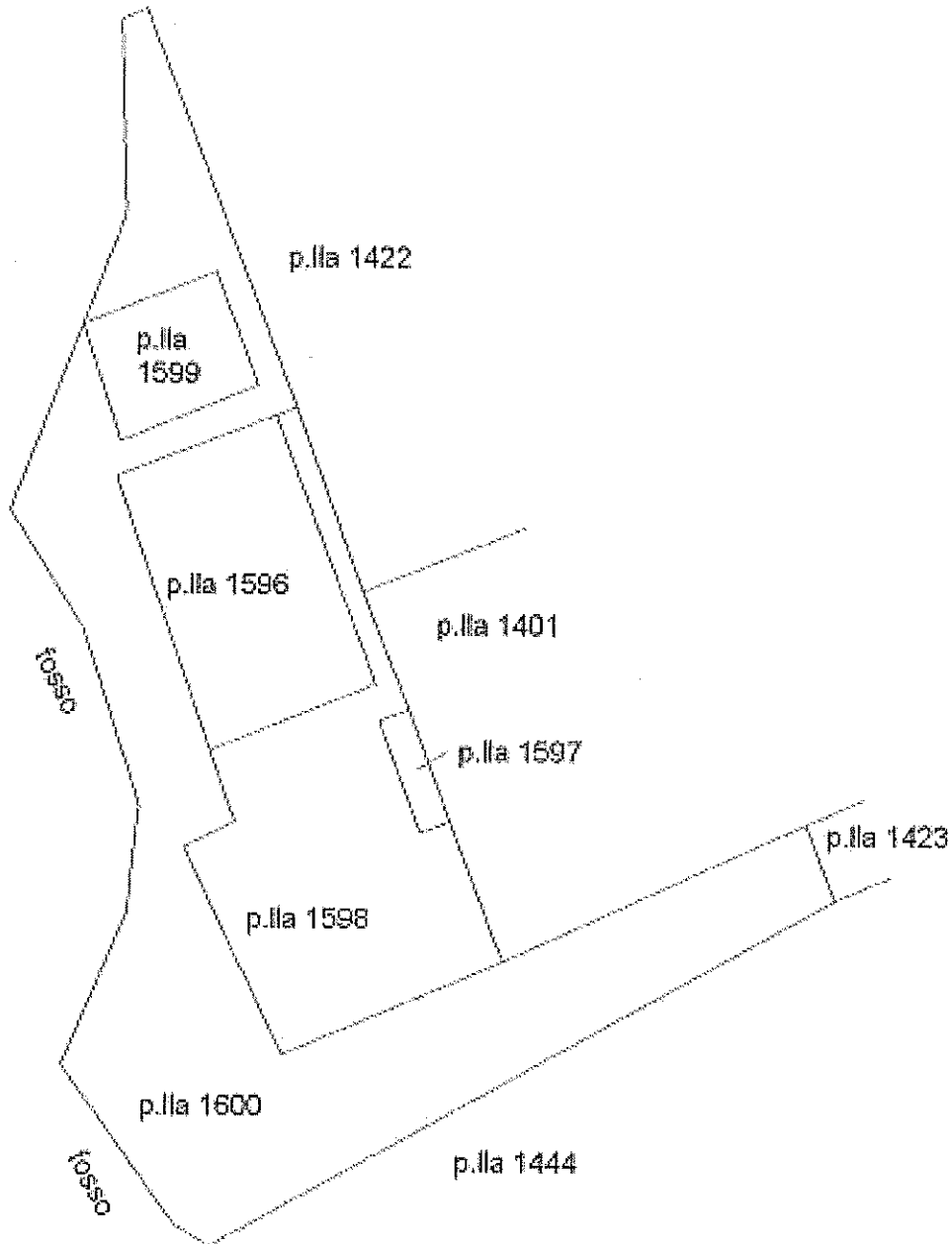
Comune DERUTA		Sezione	Foglio 21	Particella 388	Tipa mappale n. 80506	del 22/09/2021
Sub.	UBICAZIONE via/piazza	n° civ.	Piani	Scala	Int.	Entità di Costruzione
DESCRIZIONE II SOPPRESSO						
Comune DERUTA		Sezione	Foglio 21	Particella 1596	Tipa mappale n. 80506	del 22/09/2021
Sub.	UBICAZIONE via/piazza	n° civ.	Piani	Scala	Int.	Entità di Costruzione
DESCRIZIONE viale circumvallazione nord SNC T AREA URBANA DI MQ. 240						
Comune DERUTA		Sezione	Foglio 21	Particella 1599	Tipa mappale n. 80506	del 22/09/2021
Sub.	UBICAZIONE via/piazza	n° civ.	Piani	Scala	Int.	Entità di Costruzione
DESCRIZIONE viale circumvallazione nord SNC T AREA URBANA DI MQ. 80						
Protocullo _____		data _____				
IL TECNICO		Dott. PIZZICHELLI PAOLO				
ALBO DEI DOTTORI AGRONOMI E FORESTALI DELLA PROVINCIA DI PERUGIA n. 790						
Codice Fiscale: PZZPLA71P06E256F						

**ELABORATO PLANIMETRICO**

Elaborato da:  
Pizzichelli Paolo  
Iscritto all'albo:  
Geometri Agronomi e Forestali  
Prov. Perugia N. 790

**Agenzia delle Entrate  
CATASTO FABBRICATI  
Ufficio Provinciale di  
Perugia**

Comune di Deruta		Protocollo n.	del
Sezione:	Foglio: 21 Particella: 1599	Tip. Mappale n. 80506	dal 22/09/2021
Rappresentazione grafica dei subalterni			Scala 1 : 500



**PIANO TERRA**

*Paolo Pizzichelli*





Direzione Provinciale  
di Perugia  
Ufficio Provinciale - Territorio

Data: 01/10/2021

Ora: 9:05:38

pag. 1 di 1

## Ricevuta di Avvenuta Denuncia di Variazione

Comune di DERUTA (Codice: L1BF)	Data n.: 1 di 1
Canasto Fabbricati Protocollo n.: PG0083732	Unità in variazione n.: -
Codice di Riscatto: 0000E326A	Unità in costruzione n.: 1
Operatore: RIOSVT	Unità in soppressione n.: 1
Presenza allegati: Allegato.pdf (DLP)	
Tipo Mappale n.: 805062021	
Unità a destinazione ordinaria n.: 1	
Unità a dest. speciale e particellare n.: -	
Beni Comuni non Censibili n.: -	
Motivo della variazione: VARIAZIONE PER MODIFICA IDENTIFICATIVO	

### UNITA' IMMOBILIARI

Identificativo catastale		Data di classamento proposta											
Prog.	Op.	Sez. UR.	Foglio	Numero	Sub.	Ubicazione	ZC	Cat.	Cl.	Cons.	Sup. Cat.	Rendita	Rair
1	S		21	1408									
2	C		21	1597		VIALE CIRCONVALLAZIONE NORD n. SNC, p. T						0,90	



**MODELLO UNICO INFORMATICO DI AGGIORNAMENTO DEGLI ATTI CATASTALI  
 ACCERTAMENTO DELLA PROPRIETA' IMMOBILIARE URBANA**

mod. D1

<b>Quadro B1</b> Dichiarazione di variazione presentata ai sensi dell'art. 20 del R.D.L. 13 aprile 1939, n. 652							
Tipo Mappale n. 80506 del 12/09/2021	Unita'	a destinazione ordinaria	n.	Unita' in soppressione	n.	1	
		speciale e particolare	n.	in variazione	n.	1	
		beni comuni non censibili	n.	in costituzione	n.	1	
Causali: per modifica d'identificativo							
Data in cui la variazione si è verificata (ultimazione dei lavori):							
Documenti allegati:	Mod. 1N parte I	n.	Mod. 2N parte I	n.	planimetrie	n.	
	Mod. 1N parte II	n.	Mod. 2N parte II	n.	pagine elaborato planimetrico	n. 1	
Preaccertamento:	Volute	n.	Variazioni	n.	Accertamenti	n.	
	Unita' afferenti non intestati	n.	Unita' afferenti	n.			

<b>Quadro U1</b> Unita' Immobiliari																
Riferimenti Catastrali					Unita' Comuni Censibili					Dati di Classamento Proposti						
N. Part. spec. Indirizzo	Oper.	Sez.	Foglio	Particella Sub.	Op.	Sez.	Foglio	Particella Sub.	Z.C.	Cat.	Cl.	Cens.	Superf. cat.	Rendita	IN/ZN	Plan. Edificio
1	S		11	1400												
2	C		11	1507												
viale circosollazione nord SNC										T						


<b>Quadro D1</b> Note Relative al Documento e Relazione Tecnica
modifica di identificativo a seguito di tipo mappale che ha soppresso le vecchie aree urbane, firma la variazione la dott.ssa Bertoldi Federica in qualita' di curatrice fallimentare della soc. sa.ste.sla. costruzioni s.r.l.

- Dichiaro di non essere nella condizione di sospensione o revoca dell'esercizio della professione. - Dichiaro di effettuare la presentazione del presente atto su incarico di <b>BERTOLDI FEDERICA</b> quale soggetto obbligato, residente in: TODI (PG) - VIA TIBERINA n. 76/F c.a.p. 06039	
- Dichiaro che il presente modello unico informatico di aggiornamento degli atti catastali è conforme ai documenti cartacei in originale sottoscritti da me credenzioso e dal soggetto obbligato. Il Tecnico: <b>Dott. PIZZICHELLI PAOLO</b> <b>ALBO DEI DOTTORI AGRONOMI E FORESTALI DELLA PROVINCIA DI PERUGIA n. 790</b> Codice Fiscale: <b>PZZPLA71P06E256F</b>	

Ricevuto in Ufficio	Data _____	Proscollo _____
Verificata e rogata in data _____	Eseguita la registrazione _____	Nullitas eseguita in data _____
_____	_____	_____
Piscicatu	Piscicatu	Piscicatu

ACCERTAMENTO DELLA PROPRIETA' IMMOBILIARE URBANA  
ELENCO DEI SUBALTERNI ASSEGNATI

Elenco Subalterni

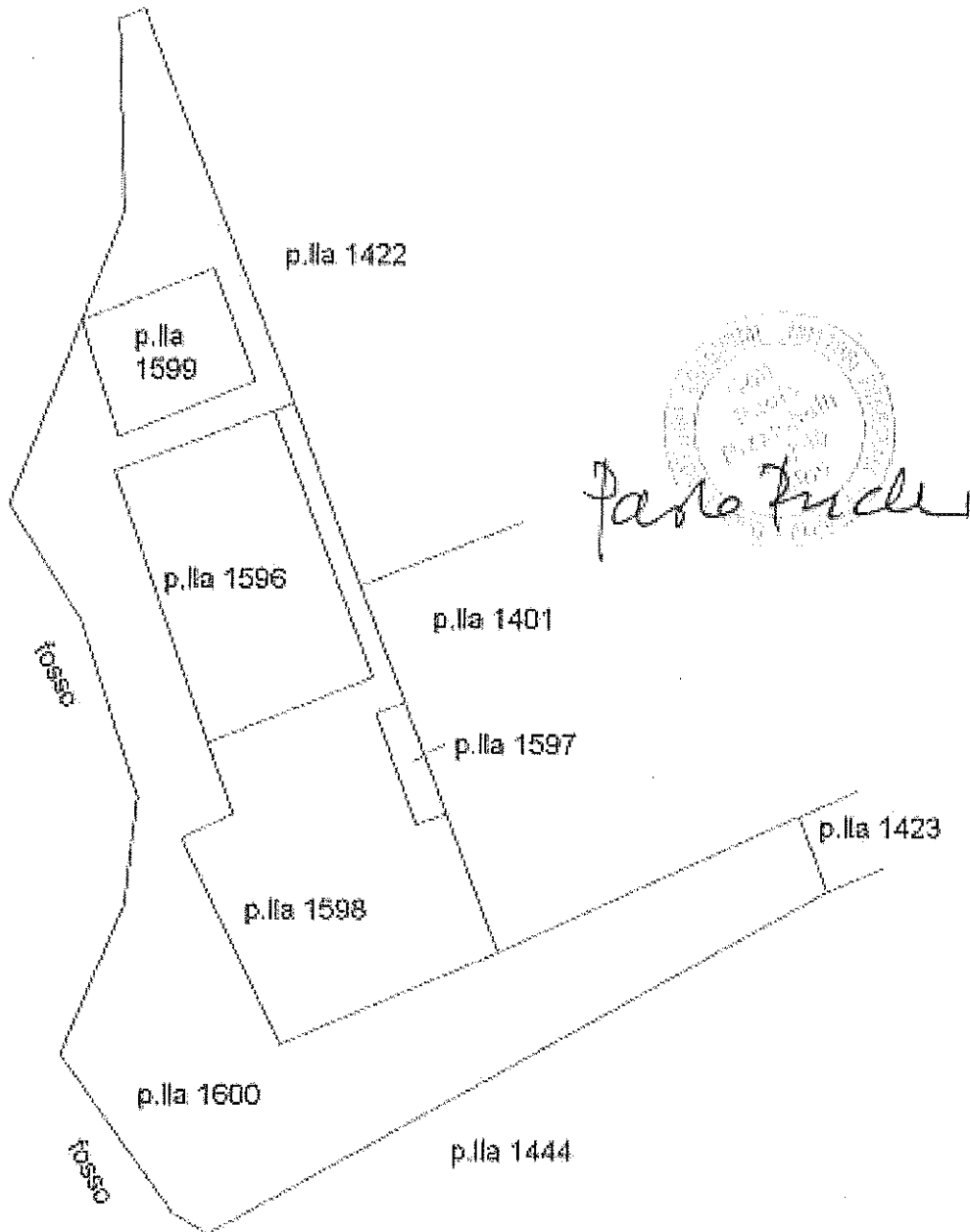
Comune <b>DERUTA</b>		Sezione	Foglio 21	Particella 1400	Tipo mappa n. 80506	del: 22/09/2021
Sub.	UBICAZIONE via/piazza	n° civ.	Plan	Scala	Int.	Finalità di Destinazione
SCOPRESSO						
Comune <b>DERUTA</b>		Sezione	Foglio 21	Particella 1597	Tipo mappa n. 80506	del: 22/09/2021
Sub.	UBICAZIONE via/piazza	n° civ.	Plan	Scala	Int.	Finalità di Destinazione
viale circunvallazione nord		SNC T				
Fotorello _____		data _____				
Il TECNICO Dott. PIZZICHELLI PAOLO		 Firma e timbro				
ALBO DEI DOTTORI AGRONOMI E FORESTALI DELLA PROVINCIA DI PERUGIA n. 790						
Codice Fiscale: PZZPLA71P06E256F						

ELABORATO PLANIMETRICO

Compilato da:  
Fizichelli Paolo  
Iscritto all'albo:  
Dottori Agronomi E Forestali  
Prov. Perugia N. 790

Agenzia delle Entrate  
CATASTO FABBRICATI  
Ufficio Provinciale di  
Perugia

Comune di Deruta	Protocollo n.	del
Sezione: Foglio: 21 Particella: 1597	Tipo Mappale n. 80506	del 22/09/2021
Investigazione grafica del subalterni		Scala 1 : 500



PIANO TERRA





**Direzione Provinciale  
di Perugia**  
Ufficio Provinciale - Territorio

Data: 01/10/2021

Carta: 8.58.35

## Ricevuta di Avvenuta Denuncia di Variazione

pag. 1 di 1

Comune di DERUTA (Codice: LIBE)		Data n.: 1 di 1	
Caricato Fabbricati Protocollo n.: PG0083733 Codice di Riscatto: 0000E322A Operatore: RIOSVT		Unità in variazione n.: -	
Presenza allegati: Allegato: ptt (DL3)		Unità in costruzione n.: 1	
Tipo Mappale n.: 80506/2021		Unità in soppressione n.: 1	
Beni Comuni non Censibili n.: -			
Motivo della variazione: VARIAZIONE PER MODIFICA IDENTIFICATIVO			

### UNITA' IMMOBILIARI

Identificativo catastale		Dati di classamento proposti											
Prog.	Op.	Sez. D.R.	Foglio	Numero	Sub.	Librazione	ZC	Cat.	Cl.	Cons.	Step. Cat.	Rendim.	Rar
1	S		21	1407									
2	C		21	1598		VIALE CIRCONVALLAZIONE NORD n. SNC, p. 1						0,80	

**MODELLO UNICO INFORMATICO DI AGGIORNAMENTO DEGLI ATTI CATASTALI  
 ACCERTAMENTO DELLA PROPRIETA' IMMOBILIARE URBANA**

mod. D1

<b>Quadro B   Dichiarazione di variazione presentata ai sensi dell'art. 20 del R.D.L. 13 aprile 1939, n. 652</b>							
Tipo Mappale n. 80506 del 22/09/2021	Unita'	a destinazione ordinaria	n.	Unita' in soppressione	n.	1	
		speciale e particolare	0	1	in variazione	n.	
		beni comuni non censibili	0		in costituzione	n.	1
Causali: per modifici d'identificativo							
Data in cui la variazione si è verificata (ultimazione del lavoro):							
Documenti allegati:	Mod. 1N parte I	n.	Mod. 2N parte I	n.	planimetrie	n.	
	Mod. 1N parte II	n.	Mod. 2N parte II	n.	pagine elaborato planimetrico	n.	1
Preallineamento	Volture	n.	Variazioni	n.	Accatastamenti	n.	
	Unita' afferenti con intestati	n.	Unita' afferenti	n.			

Quadro U   Unità Immobiliari														
Riferimenti Catastali				Unità Comuni Censibili				Dati di Classamento Proposti						
N. Part. spez. Indirizzo	Oper.	Sec.	Foglio	Particella Sub.	Op.	Sec.	Foglio	Particella Sub.	Z.C.	Cat.	Cl. Cons. Superf. cat.	Rendita Interna	INON Lago	Plan. Edifici
1	S		21	1407										
2	C		21	1598										
vinle circoscrizione nord SNC										T				

**Quadro D | Note Relative ai Documenti e Relazione Tecnica**

modifici di identificativo a seguito di tipo mappale che ha soppresso le vecchie aree urbane, firma in variazione la dott.ssa bertoldi federica in qualità di curatrice fallimentare della soc. sa.ste.da. costruzioni s.r.l.

- Dichiaro di non essere nella condizione di sospensione o revoca dell'esercizio della professione.  
 - Dichiaro di effettuare la presentazione del presente atto su incarico di:

**BERTOLDI FEDERICA**

questo soggetto obbligato, residente in: TODI (PG) - VIA TIBERINA n. 763' c.a.p. 06059

- Dichiaro che il presente modello unico informativo di aggiornamento degli atti catastali è conforme ai documenti cartacei in originale autografi da me medesimo e dal soggetto obbligato.

Il Tecnico: **Dott. PIZZICHELLI PAOLO**

**ALBO DEI DOTTORI AGRONOMI E FORESTALI DELLA PROVINCIA DI PERUGIA n. 790**


Codice Fiscale: PZZPLA71P06E256F

*Federica Bertoldi*  
  
*Paolo Pizzicelli*

Riservato all'Ufficio	Data _____	Protocollo _____
Verifica eseguita in data _____	Eseguita la registrazione _____	Ratifica eseguita in data _____
_____	_____	_____
Finanziato	Finanziato	Finanziato

ACCERTAMENTO DELLA PROPRIETA' IMMOBILIARE URBANA  
 ELENCO DEI SUBALTERNI ASSEGNATI

Elenco Subalterni

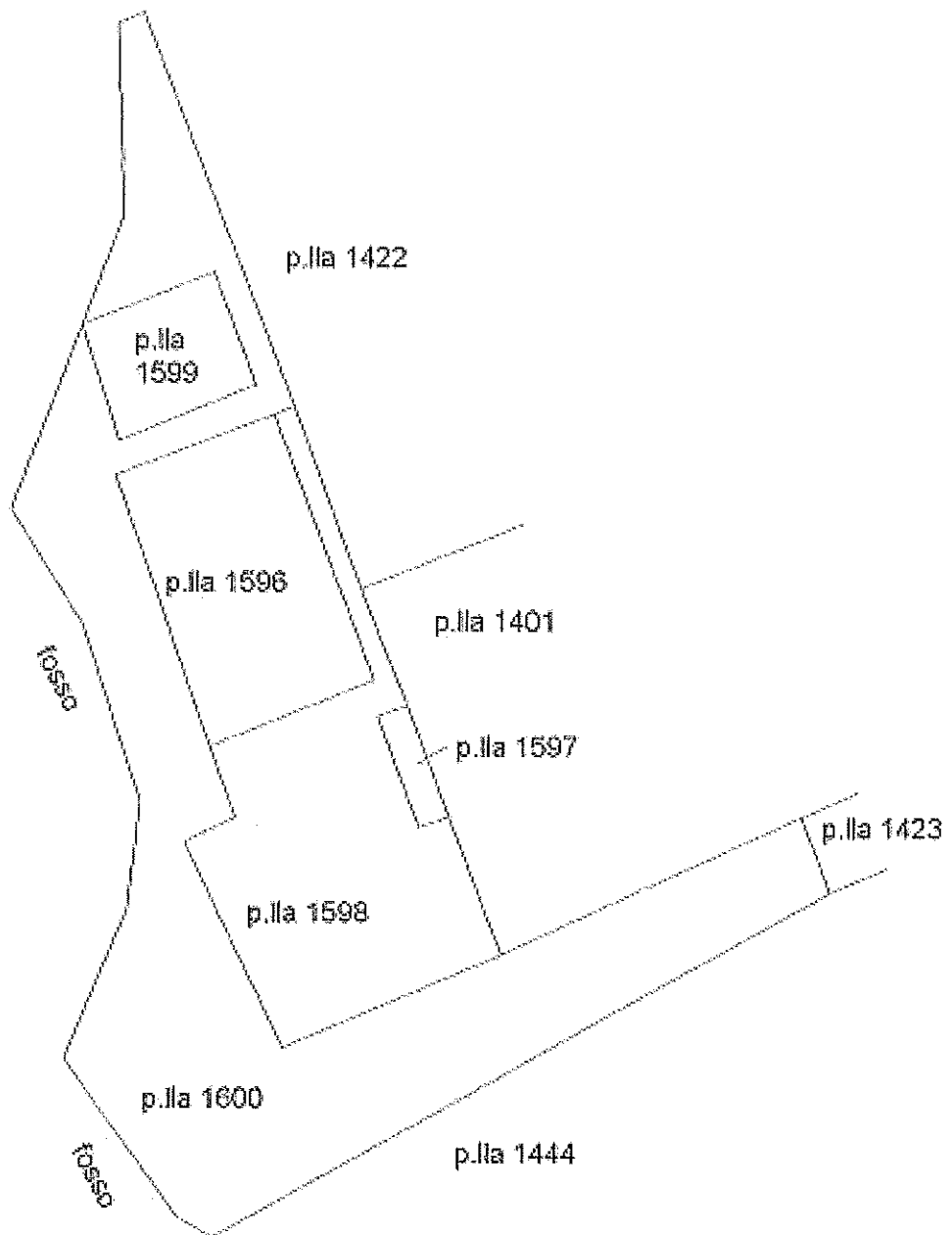
Comune DERUTA		Sezione	Foglio 21	Particella 1407	Tipo mappa n. 80506		del: 22/09/2021
Sub	UBICAZIONE via piazza	n° civ.	Pian	Scala	Int.	Entità di Costruzione	DESCRIZIONE
SOPPRESSO							
Comune DERUTA		Sezione	Foglio 21	Particella 1398	Tipo mappa n. 80506		del: 22/09/2021
Sub	UBICAZIONE via piazza	n° civ.	Pian	Scala	Int.	Entità di Costruzione	DESCRIZIONE
viale circunvallazione nord		SNC T					
Particella _____		data _____					
IL TECNICO Dott. PEZZICHELLI PAOLO		 Firma e timbro					
ALBO DEI DOTTORI AGRONOMI E FORESTALI DELLA PROVINCIA DI PERUGIA n. 790							
Codice Fiscale PZZPLA71P06E256F							

ELABORATO PLANIMETRICO

Compilato da:  
Sizzichelli Paolo  
Iscritto all'albo:  
Periti Agronomi e Forestali  
Prov. Perugia N. 790

Agenzia delle Entrate  
CATASTO FABBRICATI  
Ufficio Provinciale di  
Perugia

Comune di Perugia	Protocollo n.	del
Sezione: Foglio: 21 Particella: 1596	Figa Mappale n. 80506	dal 72/69/2021
Illustrazione grafica dei subalterni	Scala 1 : 500	



PIANO TERRA

*Paolo Sizzichelli*

