

PLANIMETRIE CATASTALI

Allegato 7

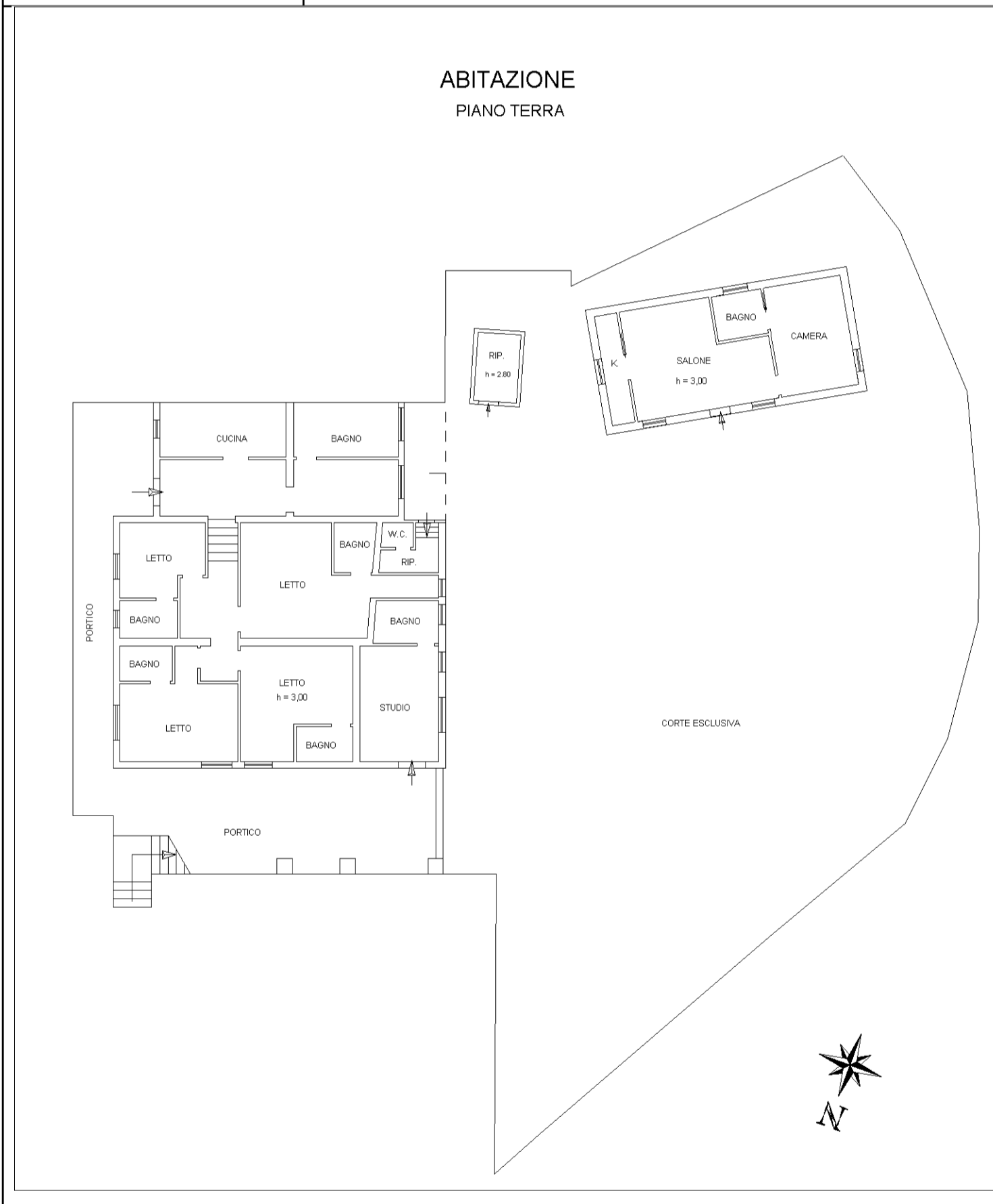


**Agenzia del Territorio
CATASTO FABBRICATI
Ufficio Provinciale di
Roma**

Dichiarazione protocollo n. RM0278807 del 06/04/2006	
Planimetria di u.i.u. in Comune di Rocca Di Papa	
Via Delle Barrozze	civ. 71
Identificativi Catastali:	
Sezione:	[REDACTED]
Foglio: 21	Iscritto all'albo: Geometri
Particella: 73	Prov. Roma
Subalterno: 3	N. 2853

Scheda n. 1 Scala 1:200

**ABITAZIONE
PIANO TERRA**



linea 01

Catasto dei Fabbricati - Situazione al 11/09/2024 - Comune di ROCCA DI PAPA(H404) - < Foglio 21 - Particella 244 - Subalterno > - Uiu graiffata
Virtu@lID: BAW0ZPERETTPfamefso Da: ARUBAPEC EU QUALIFIED CERTIFICATES CA G1 Serial#: 76b722d1d588ccc0b2dd55952ea0fdd

**Agenzia del Territorio
CATASTO FABBRICATI
Ufficio Provinciale di
Roma**

Dichiarazione protocollo n. RM0278807 del 06/04/2006

Planimetria di u.i.u. in Comune di Rocca Di Papa

Via Delle Barrozze

civ. 71

Identificativi Catastali:

Sezione:

Foglio: 21

Particella: 73

Subalterno: 3

Compilata da:

Iscritto all'albo:
Geometri

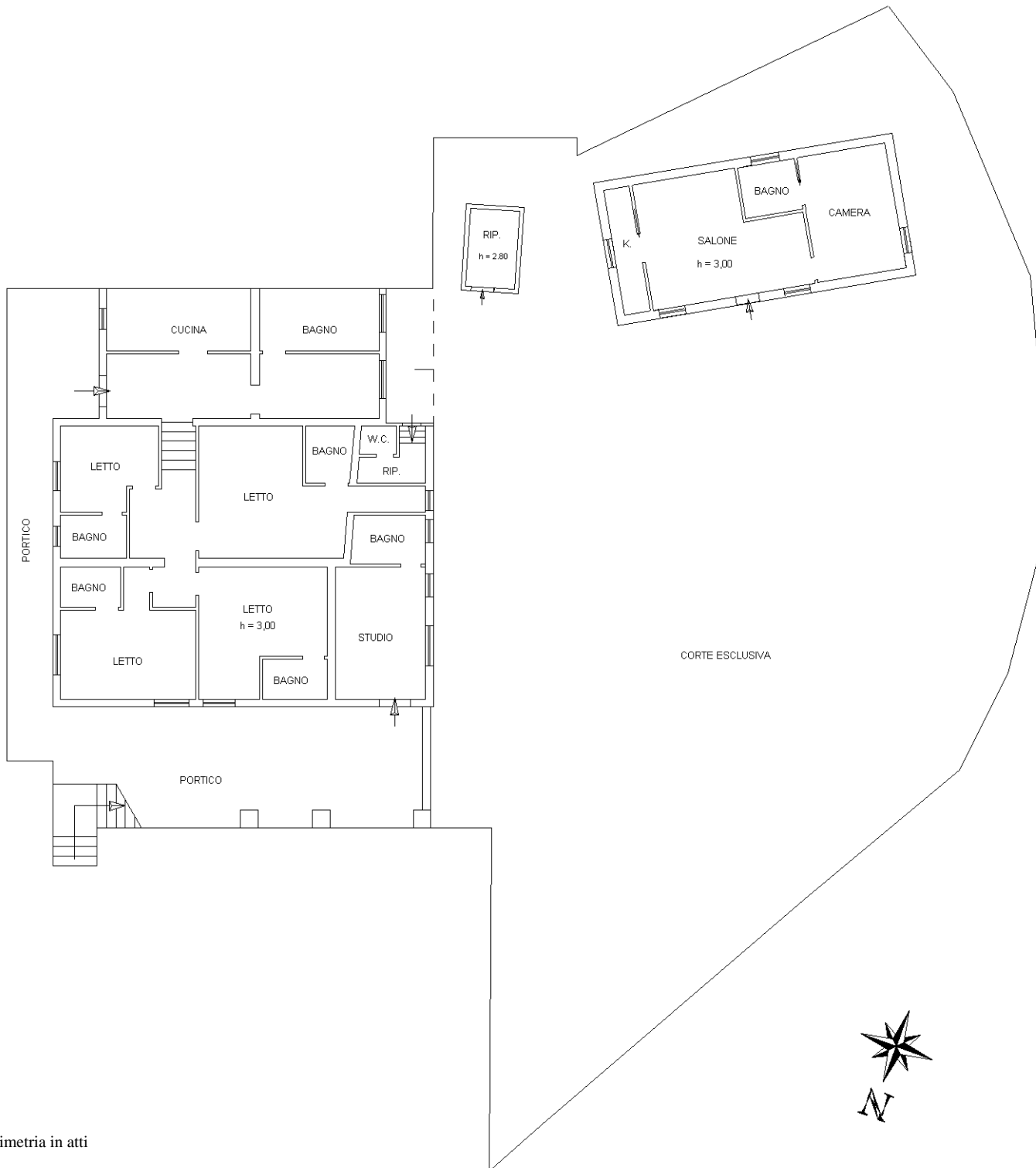
Prov. Roma

N. 2853

Scheda n. 1

Scala 1:200

**ABITAZIONE
PIANO TERRA**

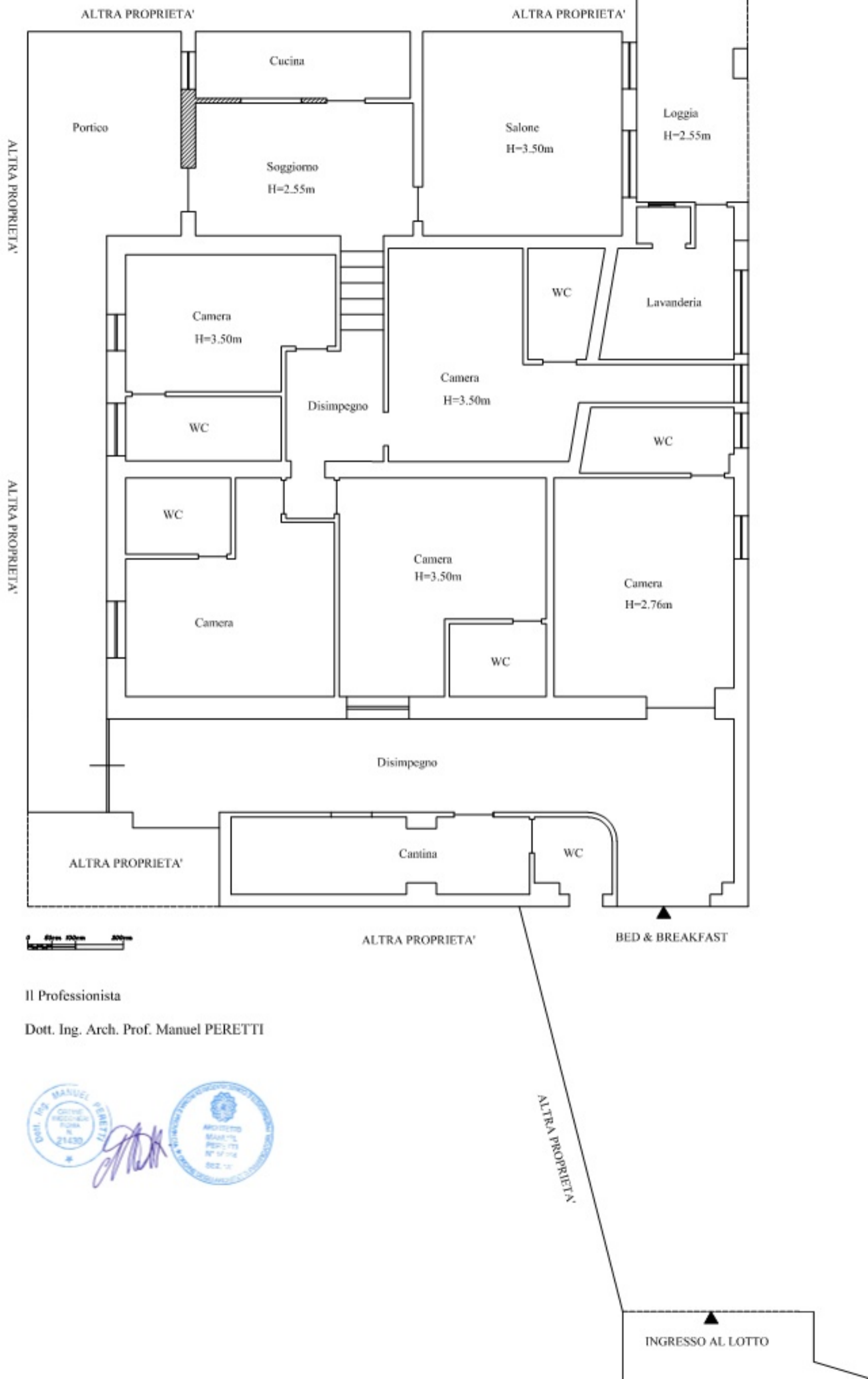


Ultima planimetria in atti



Piano TERRA - BED & BREAKFAST

PLANIMETRIA DI RILIEVO



Il Professionista

Dott. Ing. Arch. Prof. Manuel PERETTI



