

**Agenzia del Territorio  
CATASTO FABBRICATI  
Ufficio Provinciale di  
Como**

Dichiarazione protocollo n. CO0081325 del 14/04/2004

Planimetria di u.i.u. in Comune di Bregnano

Via Plinio

civ.

Identificativi Catastali:

Sezione:

Foglio: 13

Particella: 5416

Subalterno: 702

Compilata da:  
Maio Giuseppe

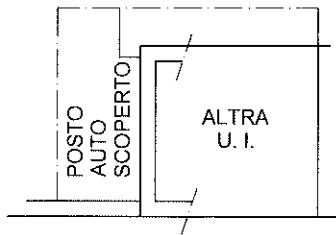
Iscritto all'albo:  
Geometri

Prov. Como

N. 2024

Scheda n. 1

Scala 1:200



PIANO TERRA



Ultima planimetria in atti

**Agenzia del Territorio  
CATASTO FABBRICATI  
Ufficio Provinciale di  
Como**

Dichiarazione protocollo n. CO0081325 del 14/04/2004

Planimetria di u.i.u. in Comune di Bregnano

Via Plinio

civ.

Identificativi Catastali:

Sezione:  
Foglio: 13  
Particella: 5416  
Subalterno: 701

Compilata da:  
Maio Giuseppe

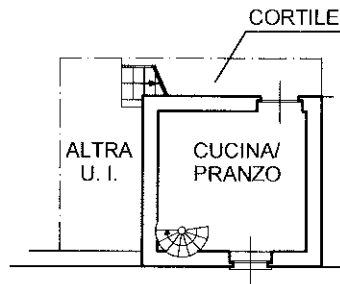
Iscritto all'albo:  
Geometri

Prov. Como

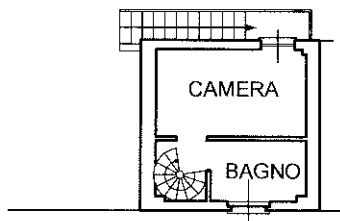
N. 2024

Scheda n. 1

Scala 1:200



PIANO TERRA  
H = 270 cm



PIANO PRIMO  
H media = 2.95



Catasto dei Fabbricati - Situazione al 09/12/2025 - Comune di BREGNANO(B134) - < Foglio 6 - Particella 5416 - Subalterno 701 >  
VIA CAIO PLINIO Piano T-1

Ultima planimetria in atti