

**Agenzia del Territorio
CATASTO FABBRICATI
Ufficio Provinciale di
Catania**

Dichiarazione protocollo n. CT0243980 del 13/08/2013

Planimetria di u.i.u. in Comune di San Giovanni La Punta

Via Alcarolo

civ. 29

Identificativi Catastali:

Sezione:
Foglio: 3
Particella: 1642
Subalterno: 2

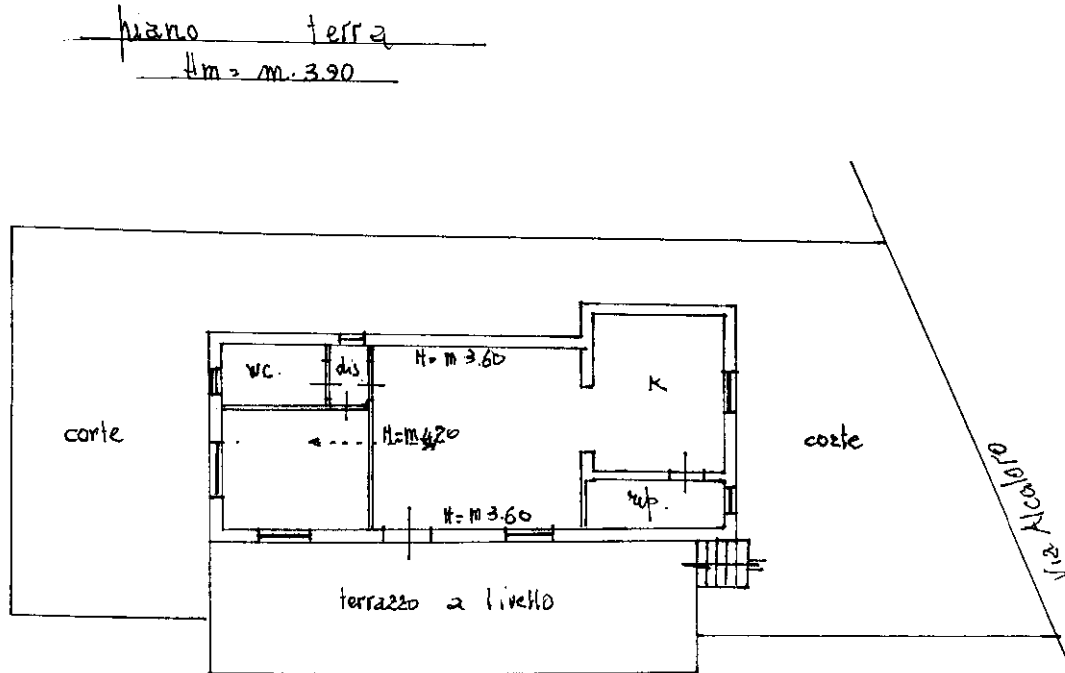
Compilata da:

Iscritto all'albo:
Geometri

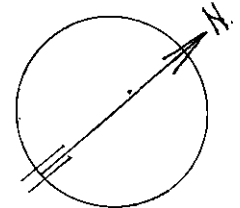
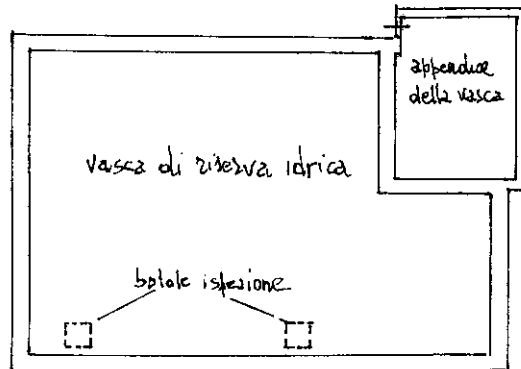
Prov. Catania

Scheda n. 1

Scala 1:200



piano seminterrato S1
H = m. 2.98



Ultima planimetria in atti