

**Agenzia del Territorio
CATASTO FABBRICATI
Ufficio Provinciale di
Foggia**

Dichiarazione protocollo n. FG0101560 del 23/04/2012

Planimetria di u.i.u. in Comune di Cerignola

Via Ferrandina

civ. 4

Identificativi Catastali:

Sezione:

Foglio: 295

Particella: 1002

Subalterno: 27

Compilata da:
Dinichilo Vito

Iscritto all'albo:
Geometri

Prov. Foggia

N. 1749

Scheda n. 1

Scala 1:200

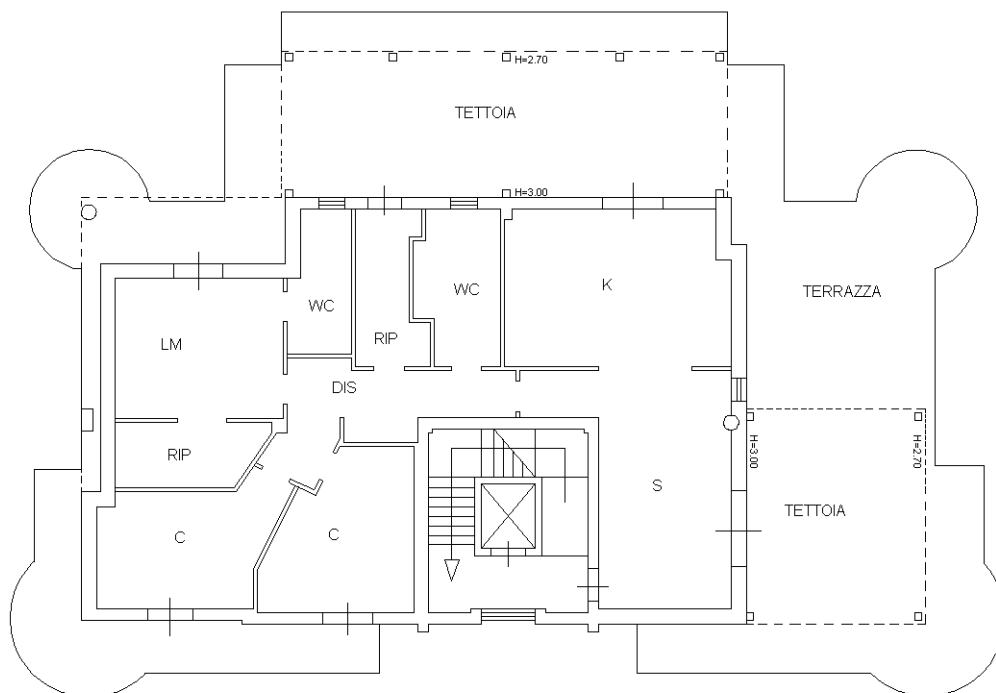
PIANO TERZO

H = 2.50 m.

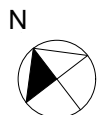
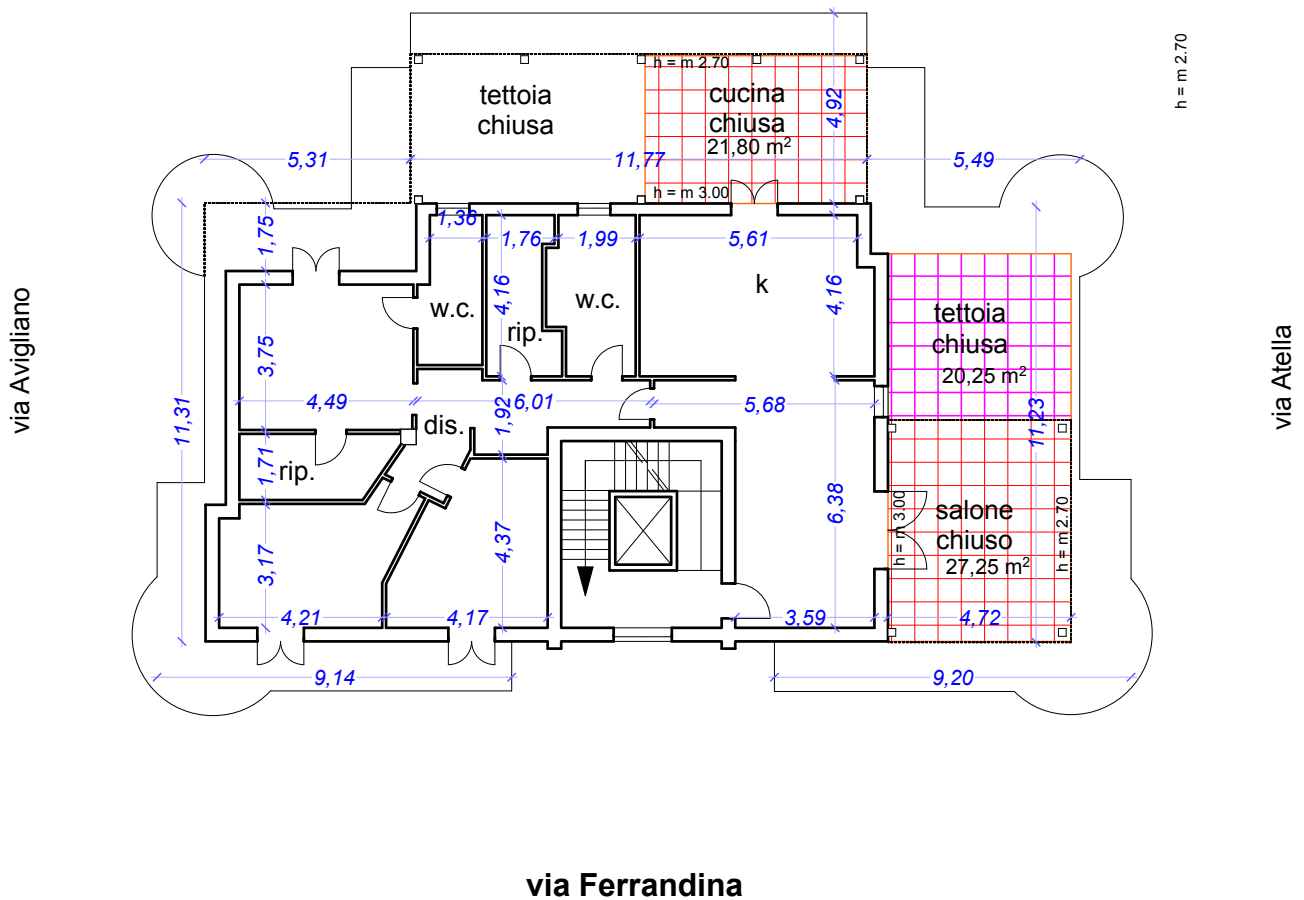
VIA AVIGLIANO

VIA ATELLA

VIA FERRANDINA



Ultima planimetria in atti



Abitazione sita in Cerignola (FG) alla via Ferrandina n. 4
 Pianta quotata piano terzo con **evidenziati in rosso** i vani chiusi abusivi che andranno rimossi, **in viola** la tettoia priva di autorizzazione che andrà sanata h = m 2.55 scala 1:200

