

Foto inquadramento esterno

Esperto Stimatore ex art. 568 c.p.c. - arch. Vittorio Merito
via Gennaro Serra n°75 - 80132 Napoli
tel. 081 19711750 - fax. 081 19810934 - cell. 339 8959424 - vittorio.merito@archiworldpec.it -
P. IVA 06718461210



Foto 1

Esperto Stimatore ex art. 568 c.p.c. - arch. Vittorio Merito
via Gennaro Serra n°75 - 80132 Napoli
tel. 081 19711750 - fax. 081 19810934 - cell. 339 8959424 - vittorio.merito@archiworldpec.it -
P. IVA 06718461210



Foto 2

Esperto Stimatore ex art. 568 c.p.c. - arch. Vittorio Merito
via Gennaro Serra n°75 - 80132 Napoli
tel. 081 19711750 - fax. 081 19810934 - cell. 339 8959424 - vittorio.merito@archiworldpec.it -
P. IVA 06718461210



Foto 3

Esperto Stimatore ex art. 568 c.p.c. - arch. Vittorio Merito
via Gennaro Serra n°75 - 80132 Napoli
tel. 081 19711750 - fax. 081 19810934 - cell. 339 8959424 - vittorio.merito@archiworldpec.it -
P. IVA 06718461210

MODULARIO
F. - Cat. S. T. - 315



MINISTERO DELLE FINANZE
DIREZIONE GENERALE DEL CATASTO E DEI SERVIZI TECNICI ERARIALI

MOD. B (Nuovo Catasto Edilizio Urbano)

Lire
20

NUOVO CATASTO EDILIZIO URBANO

(R. DECRETO-LEGGE 13 APRILE 1959, N. 652)

Planimetria dell'immobile situato nel Comune di Palma Campania Via Piazza A. de Martino 43

Ditta Omissis

Allegata alla dichiarazione presentata all'Ufficio Tecnico Erariale di Napoli

n° 1378248

ACCERTAMENTO GENERALE DELLA
PROPRITÀ IMMOBILIARE URBANA
Legge 11 agosto 1959, n. 1249 mo-
dificata con D.L. 8 aprile 1960, n. 514

COMUNE
di Palma Campania

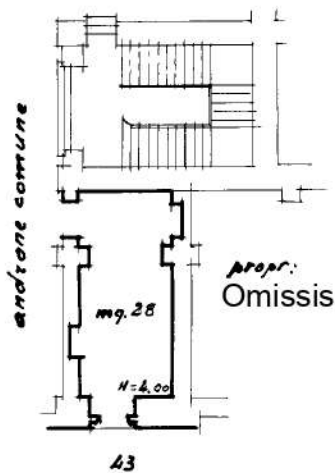
Talloncino di riscontro
DELLA
SCHEDE NUMERO
M

N° 1378248

AVVERTENZA Il presente
talloncino deve essere incollato a
cura del dichiarante sullo Inten-
dimento riproduttore e unito im-
mobiliare dichiarante con la pre-
sente scheda da presentarsi a
sensu dell'articolo 7 del R. D. L.
1 aprile 1959 n. 652

PIANO TERRENO

cortile comune



Piazza A. de Martino

3/1138/3



ORIENTAMENTO



SCALA DI 1:200

SPAZIO RISERVATO PER LE ANNOTAZIONI D'UFFICIO

Omissis

DATA 10/06/1967
PROT. N° 459

Ultima planimetria in atti

Vittorio Merito architetto
via Gennaro Serra, 75 - 80132 Napoli

TRIBUNALE DI NOLA
sezione civile EE.II.
- Giudice dott.ssa Miriam VALENTI-
Procedura Esecutiva R.G.: 109/2021

Rilievo architettonico unità immobiliare

Piazza Antonio De Martino n. 43 - Piano T
Palma Campania (NA)

inquadramento

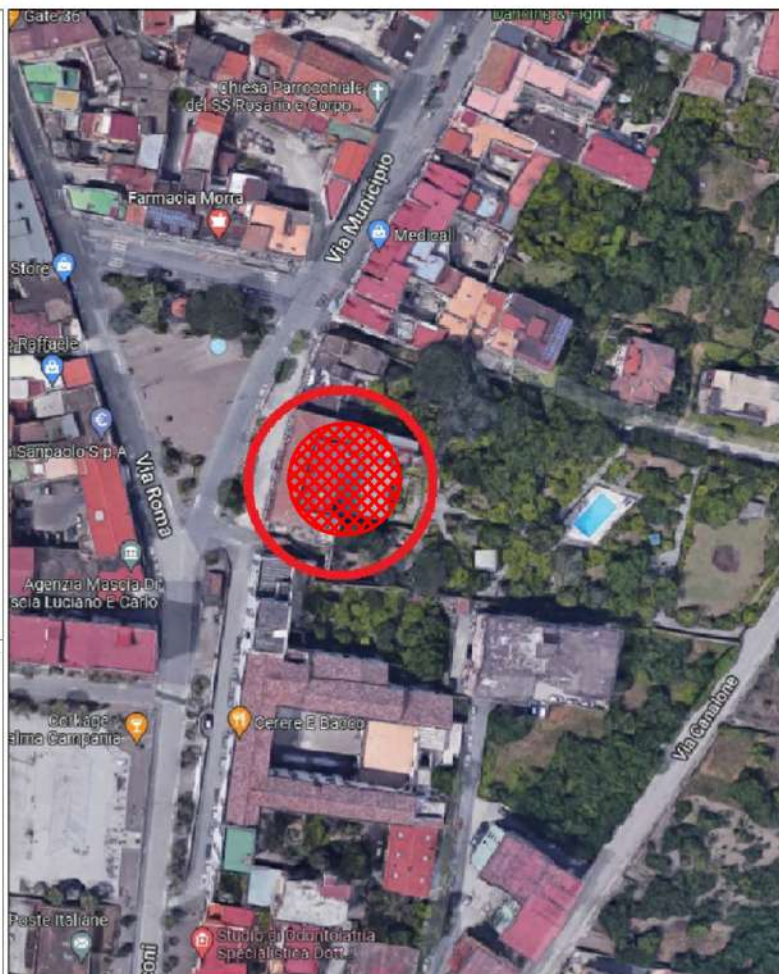
Data
Gennaio
2022

Fuori
Scala

Il Tecnico

ELABORATO

1



Vittorio Merito architetto
via Gennaro Serra, 75 - 80132 Napoli

TRIBUNALE DI NOLA
sezione civile EE.II.
- Giudice dott.ssa Miriam VALENTI-
Procedura Esecutiva R.G.: 109/2021

Rilievo architettonico unità immobiliare

Piazza Antonio De Martino n.43 - Piano T
Palma Campania (NA)

individuazione
ambienti

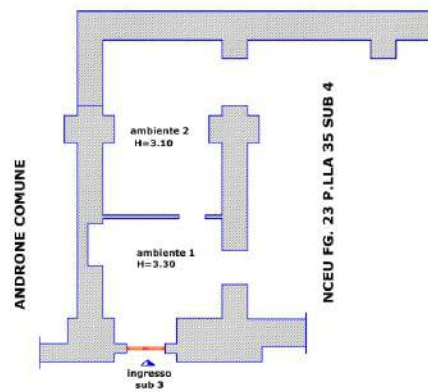
Data
Gennaio
2022

Fuori
Scala

Il Tecnico

2

ELABORATO



Piazza De Martino



Vittorio Merito architetto
via Gennaro Serra, 75 - 80132 Napoli

TRIBUNALE DI NOLA
sezione civile EE.II.
- Giudice dott.ssa Miriam VALENTI-
Procedura Esecutiva R.G.: 109/2021

Rilievo architettonico unità immobiliare

Piazza Antonio De Martino n. 43 - Piano T
Palma Campania (NA)

pianta quote

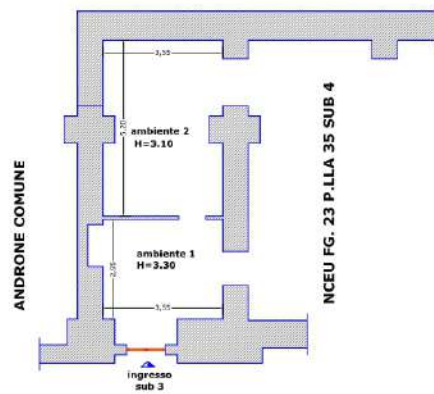
Data
Gennaio
2022

Fuori
Scala

Il Tecnico

3

ELABORATO



Piazza De Martino



Vittorio Merito architetto
via Gennaro Serra, 75 - 80132 Napoli

TRIBUNALE DI NOLA
sezione civile EE.II.
- Giudice dott.ssa Miriam VALENTI-
Procedura Esecutiva R.G.: 109/2021

Rilievo architettonico unità immobiliare

Piazza Antonio De Martino n. 43 - Piano T
Palma Campania (NA)

pianta foto

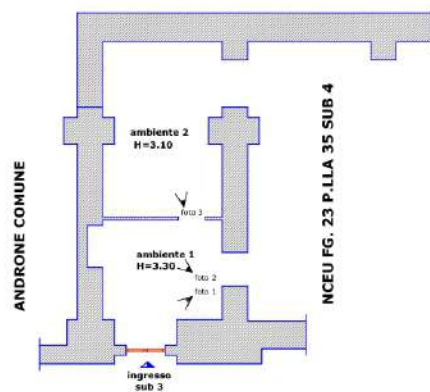
Data
Gennaio
2022

Fuori
Scala

Il Tecnico

4

ELABORATO



Piazza De Martino



foto aerea

Vittorio Merito architetto
via Gennaro Serra, 75 - 80132 Napoli

TRIBUNALE DI NOLA
sezione civile EE.II.
- Giudice dott.ssa Miriam VALENTI-
Procedura Esecutiva R.G.: 109/2021

Rilievo architettonico unità immobiliare

Piazza Antonio De Martino n. 43 - Piano T
Palma Campania (NA)

sovrapposizione
pianta catastale - rilievo

Data
Gennaio
2022

Fuori
Scala

Il Tecnico

ELABORATO

5

Dati catastali: 1906/967 - Data: 08/11/2021 - n. 7418687 - Edificatorio: MRVPTA73C202899W

MINISTERO DELLE FINANZE
DIREZIONE GENERALE DEL CATASTO E DEI SERVIZI TECNICI URBANI
NUOVO CATASTO EDILIZIO URBANO

Planimetria dell'immobile ubicato nel Comune di Palma Campania in Via Antonio De Martino n. 43
Data: Omissis
Allegata alla Dichiarazione presentata all'Ufficio Tecnico Comunale di Palma Campania

PIANO TERRENO

3/1138/3

Omissis

SPAZIO RISERVATO PER LE ANNOTAZIONI D'UFFICIO

DATA: 01/01/2022
FOT. N°: 459

Ultima planimetria in atti
Dati catastali: 1906/967 - Data: 08/11/2021 - n. 7418687 - Edificatorio: MRVPTA73C202899W
Tavola urbanistica: 1 - Formato di registrazione: A3(297x420) - Formato stampa dell'atto: A4(210x297)

Carta Verde Edilizia - Edificatorio: MRVPTA73C202899W - Classe: 4/103 (M2) - Foglio: 2/1 - Particella: 37 - Subalterno: 13
PALMA CAMPANIA (NA) - MAPPA URBANISTICA 45 (Piano T)

Vittorio Merito architetto
via Gennaro Serra, 75 - 80132 Napoli

TRIBUNALE DI NOLA
sezione civile EE.II.
- Giudice dott.ssa Miriam VALENTI-
Procedura Esecutiva R.G.: 109/2021

Rilievo architettonico unità immobiliare

Piazza Antonio De Martino n. 43 - Piano T
Palma Campania (NA)

pianta individuazione
difformità catastali

Data
Gennaio
2022

Fuori
Scala

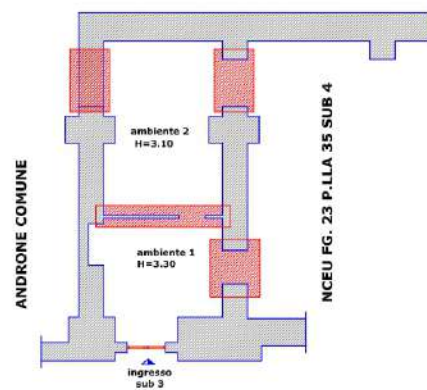
Il Tecnico

ELABORATO

6

LEGENDA

difformità
riscontrate



Piazza De Martino

