

TRIBUNALE DI FORLÌ - ESECUZIONE IMMOBILIARE N.08/22

2207

MODULARIO
P. - Fog. rend. - 487



MINISTERO DELLE FINANZE
DIREZIONE GENERALE DEL CATASTO E DEI SERVIZI TECNICI ERARIALI

Mod. B (Nuovo Catasto Edilizio Urbano)

Lire
100

NUOVO CATASTO EDILIZIO URBANO

(R. DECRETO-LEGGE 15 APRILE 1969, N. 647)

Planimetria dell'immobile situato nel Comune di CESENATICO

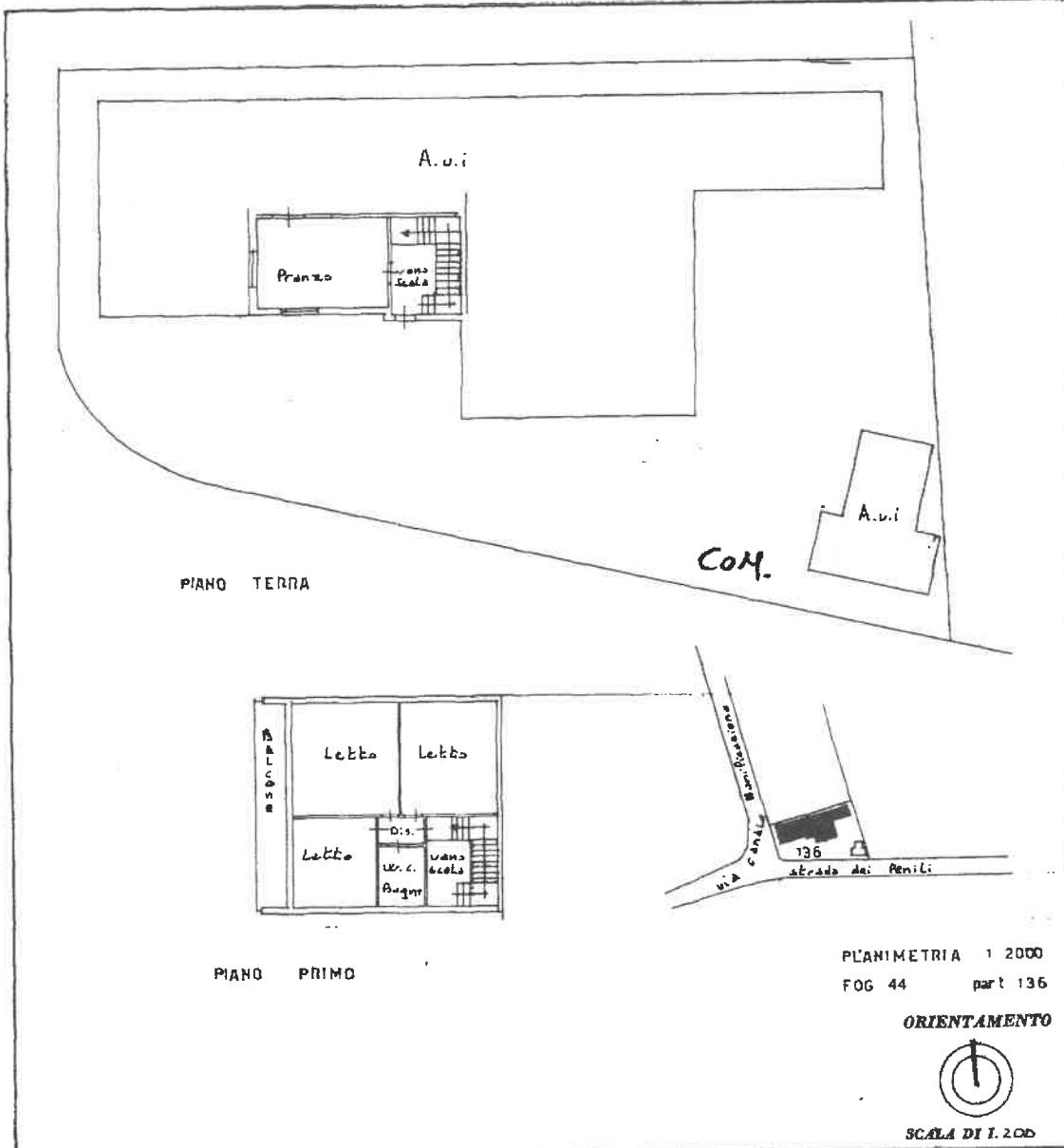
Via CANALE BONIFICAZIONE n. 383

ALLEGATO D

Ditta

Allegata alla dichiarazione presentata all'Ufficio Tecnico Erariale di FORLÌ

LOTTO N.1



SPAZIO RISERVATO PER LE ANNOTAZIONI D'UFFICIO

DATA
PROT. N°

31 MAR 1986

Fg 44

m° 136

sub 2


113

Compilata dal Geom. ...

Iscritto all'Albo dei Geometri
della Provincia di Forlì 1.332

DATA 29 GEN

Firma: [Signature]



Ultima planimetria in atti

Data presentazione: 31/01/1986 - Data: 27/11/2022 - n. T11726 - Richiedente: BRNFBA70S07D704N

Totale schede: 1 - Formato di acquisizione: A3(297x420) - Formato stampa richiesto: A4(210x297)

**Agenzia del Territorio
CATASTO FABBRICATI
Ufficio Provinciale di
Forli'**

Dichiarazione protocollo n. FO0087155 del 27/08/2013

Planimetria di u.i.u. in Comune di Cesenatico

ALLEGATO D

Via Canale Bonificazione

civ. 383

Identificativi Catastali:

Compilata da: **LOTTO N.2**

Sezione:

Iscritto all'albo:
Geometri

Foglio: 44

Particella: 136

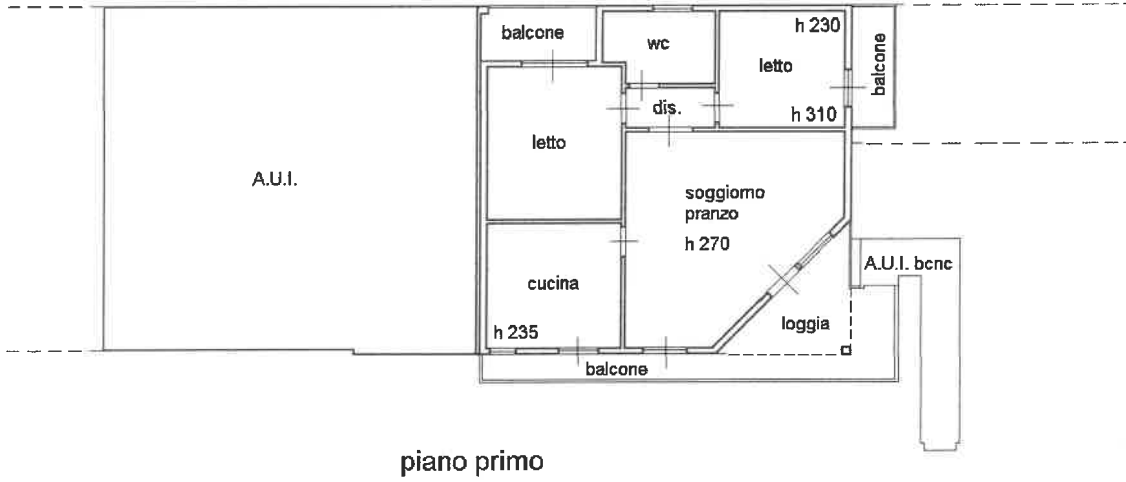
Prov. Forli'

Subalterno: 6

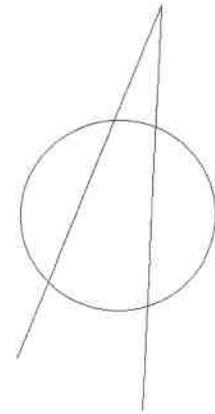
N.

Scheda n. 1

Scala 1:200



piano primo



Ultima planimetria in atti

Data: 27/11/2022 - n. T11727 - Richiedente: BRNFBA70S07D704N

Totale schede: 1 - Formato di acquisizione: A4(210x297) - Formato stampa richiesto: A4(210x297)



ELABORATO PLANIMETRICO

Compilato da:

Isritto all'albo:
Geometri

Prov. Forli' N.

**Agenzia del Territorio
CATASTO FABBRICATI
Ufficio Provinciale di
Forli'**

Comune di Cesenatico

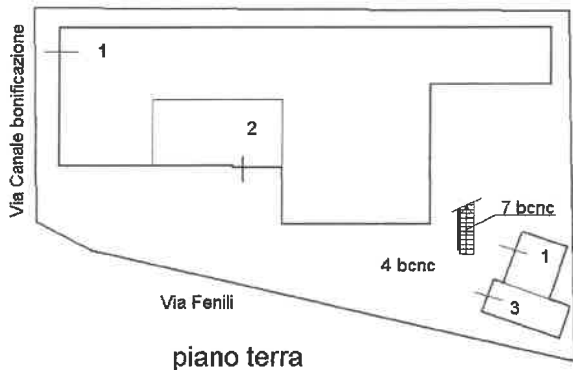
Protocollo n. FO0039471 del 15/04/2013

Sezione: Foglio: 44 Particella: 136

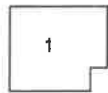
Tipo Mappale n. del

Dimostrazione grafica dei subalterni

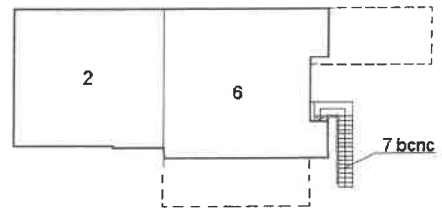
Scala 1 : 500



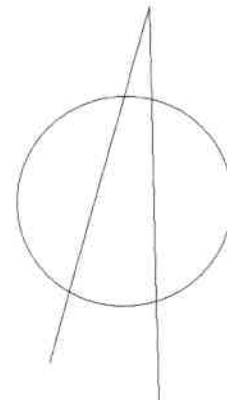
piano terra



piano primo sottostrada



piano primo



Ultima planimetria in atti

Data: 26/11/2022 - n. T77193 - Richiedente: Telematico

Totale schede: 1 - Formato di acquisizione: A4(210x297) - Formato stampa richiesto: A4(210x297) - Fattore di scala non utilizzabile



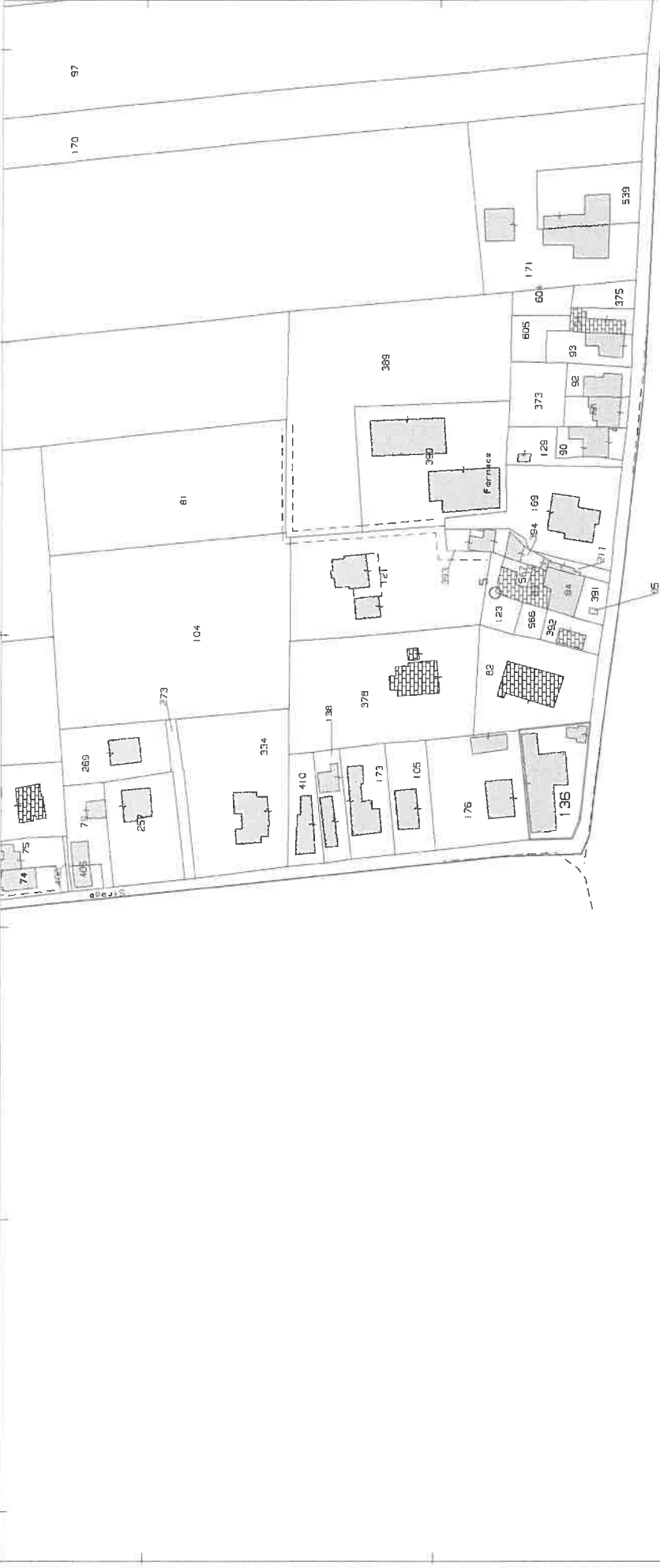
ACCERTAMENTO DELLA PROPRIETÀ IMMOBILIARE URBANA ELENCO DEI SUBALTERNI ASSEGNATI

Comune CESENATICO	Sezione	Foglio 44	Particella 136	Tipo mappale	del:
----------------------	---------	--------------	-------------------	--------------	------

Sub	UBICAZIONE via/piazza	n.civ	Piani	Scala	Int	DESCRIZIONE
1	via canale bonificazione	383	S1-T			RISTORANTE
2	via canale bonificazione	383	T-1			ABITAZIONE
3	via canale bonificazione	383	T			AUTORIMESSA
4	via canale bonificazione		T			BCNC CORTE COMUNE AI SUB 1-2-3-6
5						SOPPRESSO
6	via canale bonificazione	383	1			ABITAZIONE DI TIPO CIVILE
7	via canale bonificazione	383	T-1			BCNC SCALA PER IL PIANO PRIMO SU CORTE COMUNE AI SUB 1-2-3-6

Visura telematica





Scala originale: 1:2000

Dimensione cornice: 534,000 x 378,000 metri Protocollo pratica T76955/2022

Comune: (FO) CESENATICO
Foglio: 44