

**Agenzia del Territorio
CATASTO FABBRICATI
Ufficio Provinciale di
Teramo**

Dichiarazione protocollo n. TE0013752 del 21/01/2009

Planimetria di u.i.u. in Comune di Silvi

Via Roma

civ. SN

Identificativi Catastali:

Sezione:

Foglio: 16

Particella: 2174

Subalterno: 55

Compilata da:

Lena Dante

Iscritto all'albo:

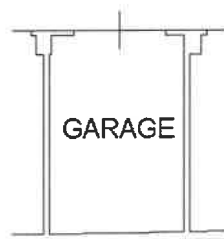
Geometri

Prov. Teramo

N. 1130

Scheda n. 1

Scala 1:200



**Piano Interrato
H=2.70**

Ultima planimetria in atti

Data: 28/04/2022 - n. T287460 - Richiedente: DNTGRL67B27C972F

Totale schede: 1 - Formato di acquisizione: A4(210x297) - Formato stampa richiesto: A4(210x297)

Catasto dei Fabbricati - Situazione al 28/04/2022 - Comune di SILVI(1741) - < Foglio 16 - Particella 2174 - Subalterno 55 >
VIA ROMA - CIV. SN - 64013 - TERAMO

**Agenzia del Territorio
CATASTO FABBRICATI
Ufficio Provinciale di
Teramo**

Dichiarazione protocollo n. TE0013962 del 21/01/2009

Planimetria di u.i.u. in Comune di Silvi

Via Roma

civ. SN

Identificativi Catastali:

Sezione:

Foglio: 16

Particella: 2174

Subalterno: 82

Compilata da:

Lena Dante

Iscritto all'albo:

Geometri

Prov. Teramo

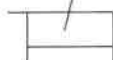
N. 1130

Scheda n. 1

Scala 1:200



POSTO MOTO
SCOPERTO



Piano Terra

Ultima planimetria in atti

Data: 28/04/2022 - n. T301723 - Richiedente: DNTGRL67B27C972F

Totale schede: 1 - Formato di acquisizione: A4(210x297) - Formato stampa richiesto: A4(210x297)

**Agenzia del Territorio
CATASTO FABBRICATI
Ufficio Provinciale di
Teramo**

Dichiarazione protocollo n. TE0013962 del 21/01/2009

Planimetria di u.i.u. in Comune di Silvi

Via Roma

civ. SN

Identificativi Catastali:

Sezione:

Foglio: 16

Particella: 2174

Subalterno: 91

Compilata da:

Lena Dante

Iscritto all'albo:

Geometri

Prov. Teramo

N. 1130

Scheda n. 1

Scala 1:200



POSTO AUTO
SCOPERTO

Piano Terra

Ultima planimetria in atti

Data: 28/04/2022 - n. T303612 - Richiedente: DNTGRL67B27C972F

Totale schede: 1 - Formato di acquisizione: A4(210x297) - Formato stampa richiesto: A4(210x297)

**Agenzia del Territorio
CATASTO FABBRICATI
Ufficio Provinciale di
Teramo**

Dichiarazione protocollo n. TE0180113 del 16/07/2009

Planimetria di u.i.u. in Comune di Silvi

Via Roma

civ. SN

Identificativi Catastali:

Sezione:

Foglio: 16

Particella: 2174

Subalterno: 131

Compilata da:

Lena Dante

Iscritto all'albo:

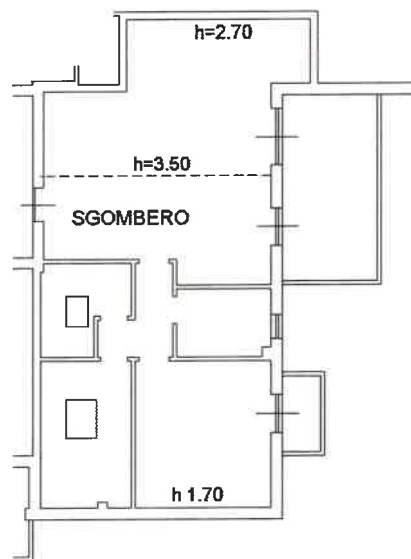
Geometri

Prov. Teramo

N. 1130

Scheda n. 1

Scala 1:200



Piano Terzo

Ultima planimetria in atti

Data: 28/04/2022 - n. T299623 - Richiedente: DNTGRL67B27C972F

Totale schede: 1 - Formato di acquisizione: A4(210x297) - Formato stampa richiesto: A4(210x297)