

Agenzia delle Entrate
CATASTO FABBRICATI
Ufficio provinciale di
Milano

Dichiarazione protocollo n. MI0159929 del 15/05/2019
Planimetria di u.i.u. in Comune di Locate Di Triulzi
Piazza Della Vittoria

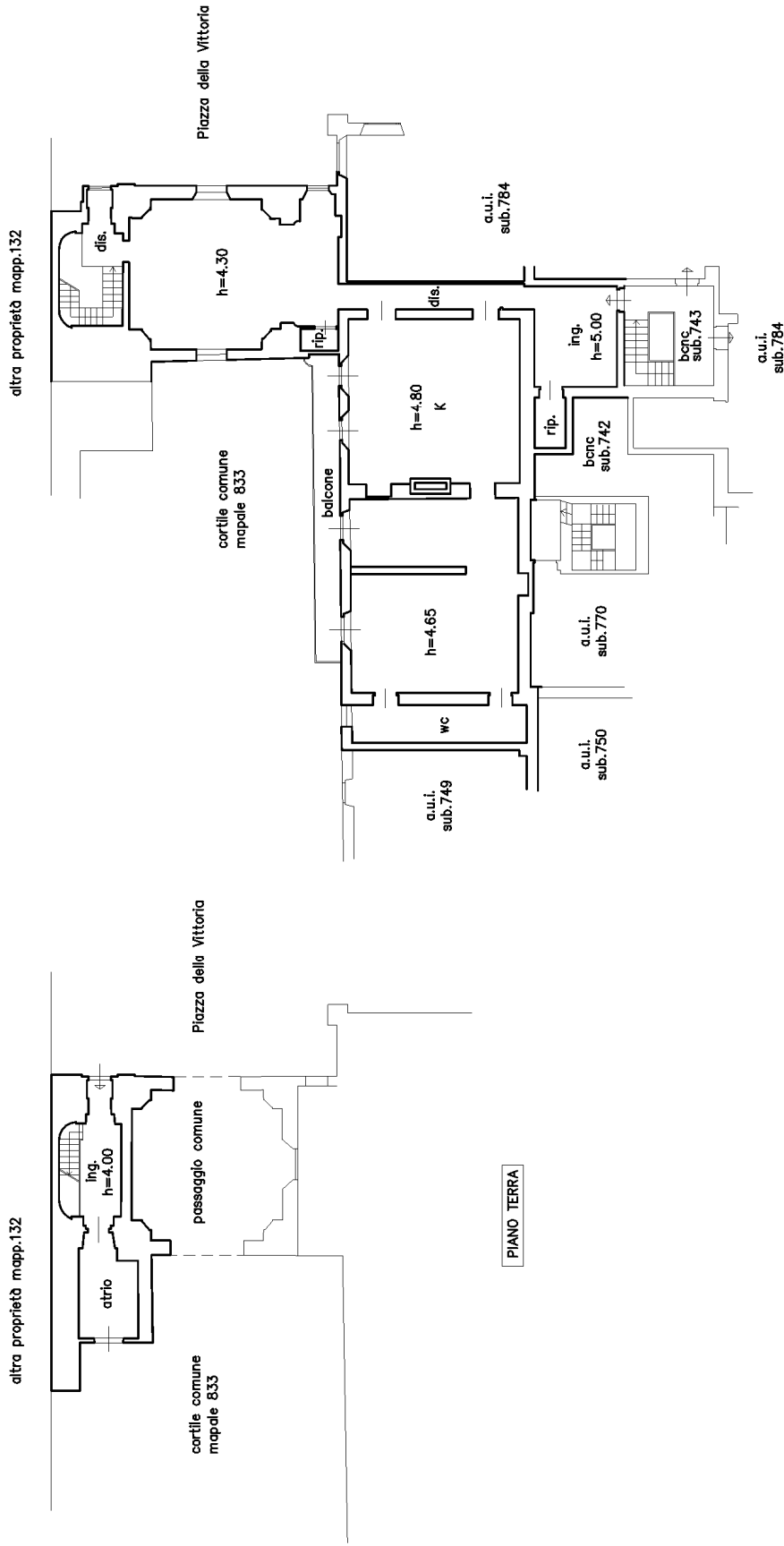
civ. 7

Identificativi Catastali:
Sezione: 7
Foglio: 7
Particella: 116
Subalterno: 785

Compilata da:
Iscritto all'albo:
Prov. N.

Scala 1: 200

n. 1



PIANO PRIMO

PIANO TERRA



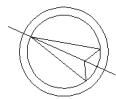
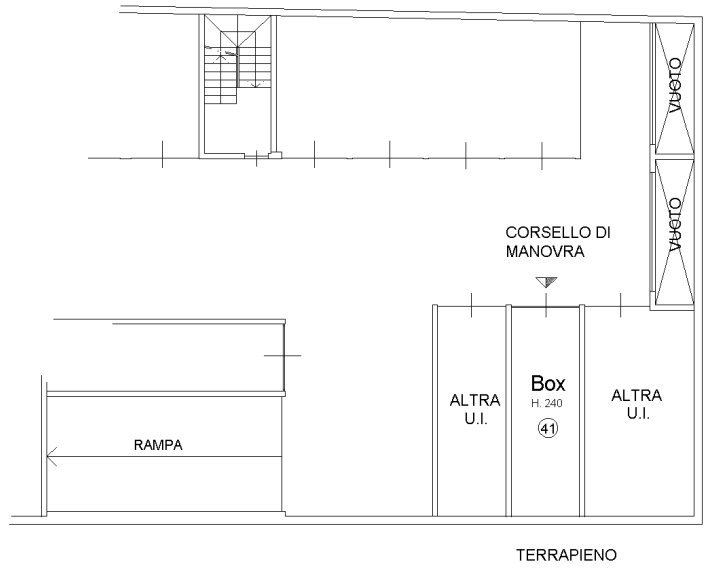
NORD

**Agenzia del Territorio
CATASTO FABBRICATI
Ufficio Provinciale di
Milano**

Dichiarazione protocollo n. MI0586473 del 05/10/2006	
Planimetria di u.i.u. in Comune di Locate Di Triulzi Via Martiri Della Liberta' civ. SNC	
Identificativi Catastali:	Compilata da:
Sezione:	Iscritto all'albo:
Foglio: 7	
Particella: 825	Prov. N.
Subalterno: 60	

Scheda n. 1 Scala 1: 200

PIANO SECONDO SOTTERRANEO



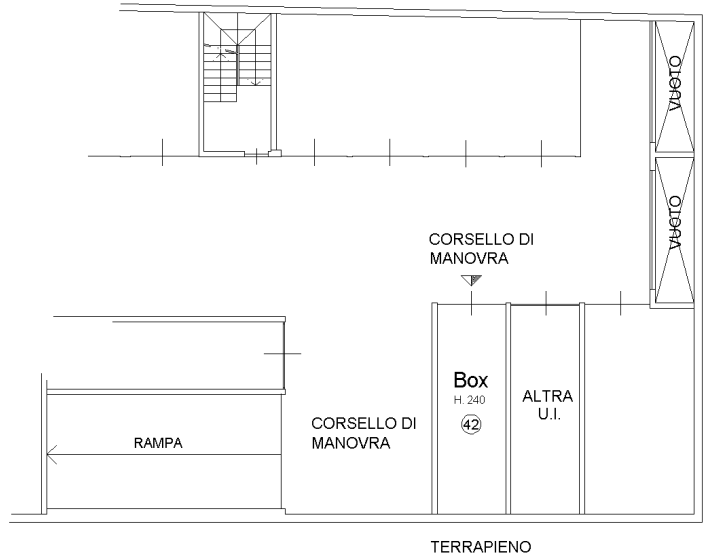
in metri

**Agenzia del Territorio
CATASTO FABBRICATI
Ufficio Provinciale di
Milano**

Dichiarazione protocollo n. MI0586473 del 05/10/2006 Planimetria di u.i.u. in Comune di Locate Di Triulzi Via Martiri Della Liberta' civ. SNC	
Identificativi Catastali: Sezione: Foglio: 7 Particella: 825 Subalterno: 61	Compilata da: Iscritto all'albo: Prov. _____ N. _____

Scheda n. 1 Scala 1: 200

PIANO SECONDO SOTTERRANEO



in metri

Catasto dei Fabbricati - Situazione al 29/05/2025 - Comune di LOCATE DI TRIULZI(E639) - < Foglio 7 - Particella 825 - Subalterno 61 >
VIA MARTIRI DELLA LIBERTÀ n. SNC Piano S2