

Data presentazione: 28/11/1995 - Data: 15/01/2026 - n. T279302 - Richiedente: Telematico

MODULARIO
F. vig. rend. 497



MINISTERO DELLE FINANZE
DIREZIONE GENERALE DEL CATASTO E DEI SS.TT.EE.
CATASTO EDILIZIO URBANO (RDL 13-4-1939, n. 652)

MOD. BN (CEU)

LIRE
385

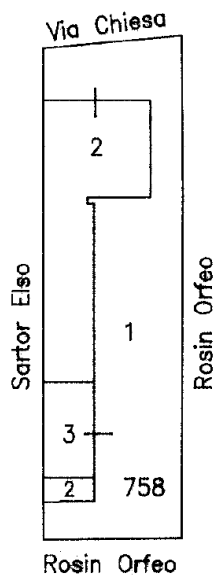
Planimetria di u.i.u. in Comune di **ISTRANA** via **CHIESA** foglio **4**

Elaborato planimetrico per la suddivisione in subalterni delle u.i.u.
Rif. Tipo mappale 29553 del 19.10.1995

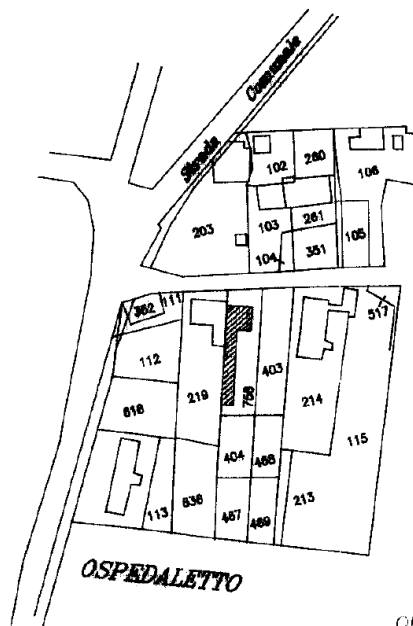
LEGENDA

- Sub 1 = B.C.N.C. Area scoperta di 298 mq comune ai sub 2 e 3
- Sub 2 = Abitazione p.T.
- Sub 3 = Garage p.T.

PIANO TERRA



COMUNE DI ISTRANA
Foglio 4 Sez. D
Mappale 758
Scala 1:2000



ORIENTAMENTO



SCALA DI 1:5000

Elaborato Planimetrico - Catasto dei Fabbricati - Situazione al 15/01/2026 - Comune di ISTRANA(E373) - < Sez. urbana D - Foglio 4 Particella 758 >

Mod. Edilizio Planimetrico a Zoned edile Strada - P.V.

Dichiarazione di B.C.N.C. Compiuta dal **GEOM. ANDREA SACCARDO** (Titolo, cognome e nome)

Ultima planimetria in ante **PREVTSO** (Cognome e nome)

Data presentazione **28/11/1995** Data: 15/01/2026 n. **T279302** Richiedente: Telematico

Totale schede **1** Formato di stampa **A4** (210x297) - Formato stampa **A4** (210x297) Foglio di scala non utilizzabile

n. **758** sub **9399** della provincia di **TREVISO** n. **2485**

data **21.11.1995** Firma *[Signature]*

RISERVA TO ALL'UFFICIO

9231

Data presentazione: 28/11/1995 - Data: 19/12/2025 - n. T5695 - Richiedente:

MODULARIO
F. fig. rend. 497

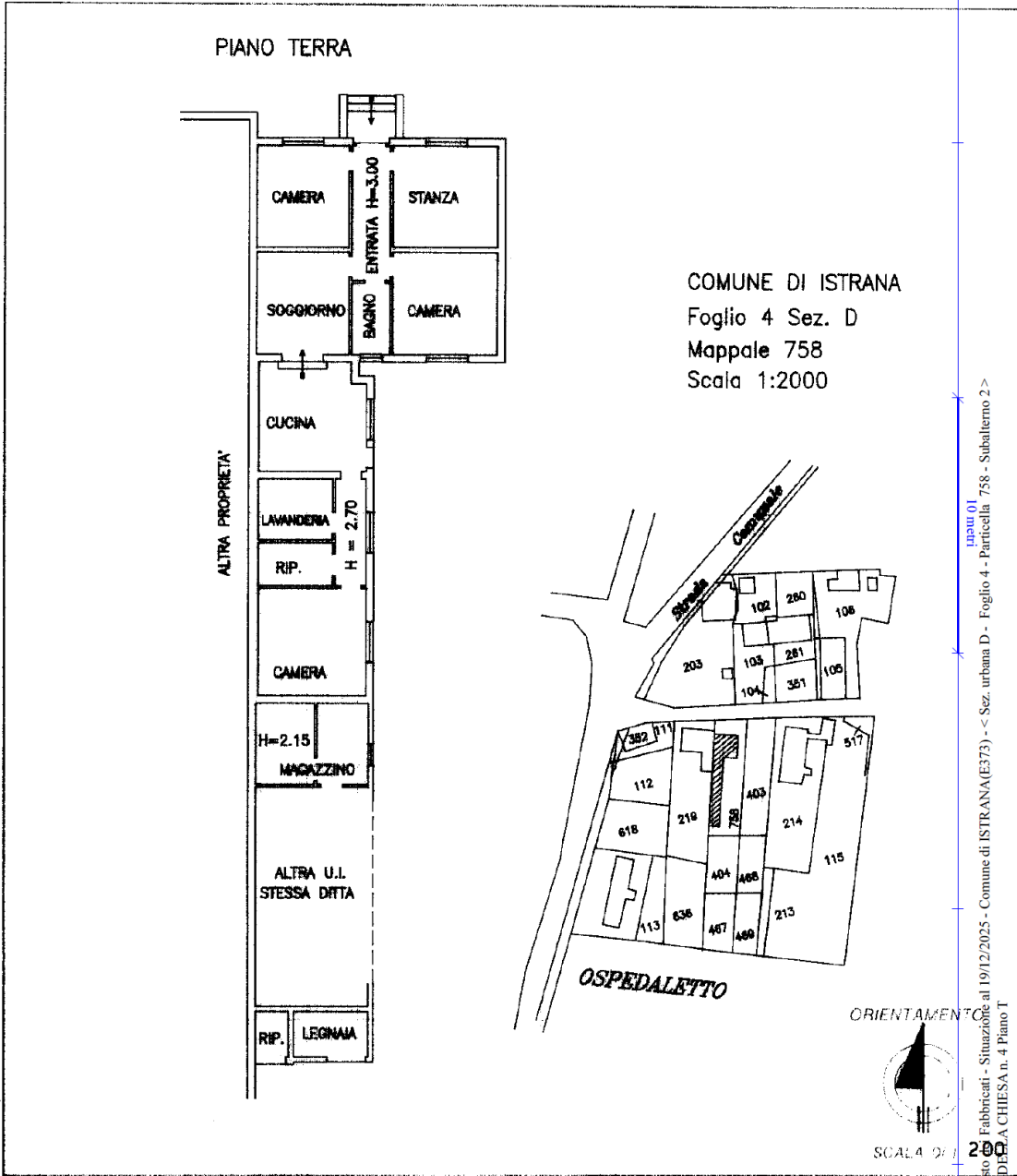


MINISTERO DELLE FINANZE
DIREZIONE GENERALE DEL CATASTO E DEI SS.TT.EE.
CATASTO EDILIZIO URBANO (RDL 13-4-1939, n. 652)

MOD. BN (CEU)

LIRE
385

Planimetria di u.o.u. in Comune di **ISTRANA** via **CHIESA** Civ. **4**



COMUNE DI ISTRANA
Foglio 4 Sez. D
Mappale 758
Scala 1:2000

Liqui 01
Catasto Fabbricati - Situazione al 19/12/2025 - Comune di ISTRANA(E373) - < Sez. urbana D - Foglio 4 - Particella 758 - Subalterno 2 ->
VIA DELLA CHIESA n. 4 Piano T

Dichiarazione di N.C.
 Denuncia di inizio attività
 Ultima planimetria in anteprima

Compilata dal **GEOM. ANDREA SACCARDO**
 della provincia di **TREVISO**

Data presentazione: 28/11/1995 - Data: 19/12/2025 - n. T5695 - Richiedente: **GEOMETRI**
 Totale schede: **14** Formato di acquisizione: A4 (210x297) - Formato stampato: A4 (210x297)
 n. **758** sub **2** della provincia di **TREVISO** **2485**
 data **21.11.1995** Firma *[Signature]*

RISERVATO ALL'UFFICIO
 Scala 1:2000

Data presentazione: 28/11/1995 - Data: 19/12/2025 - n. T5696 - Richiedente: PSCFR74B14L7360

MODULINO
F. 49, serie 497

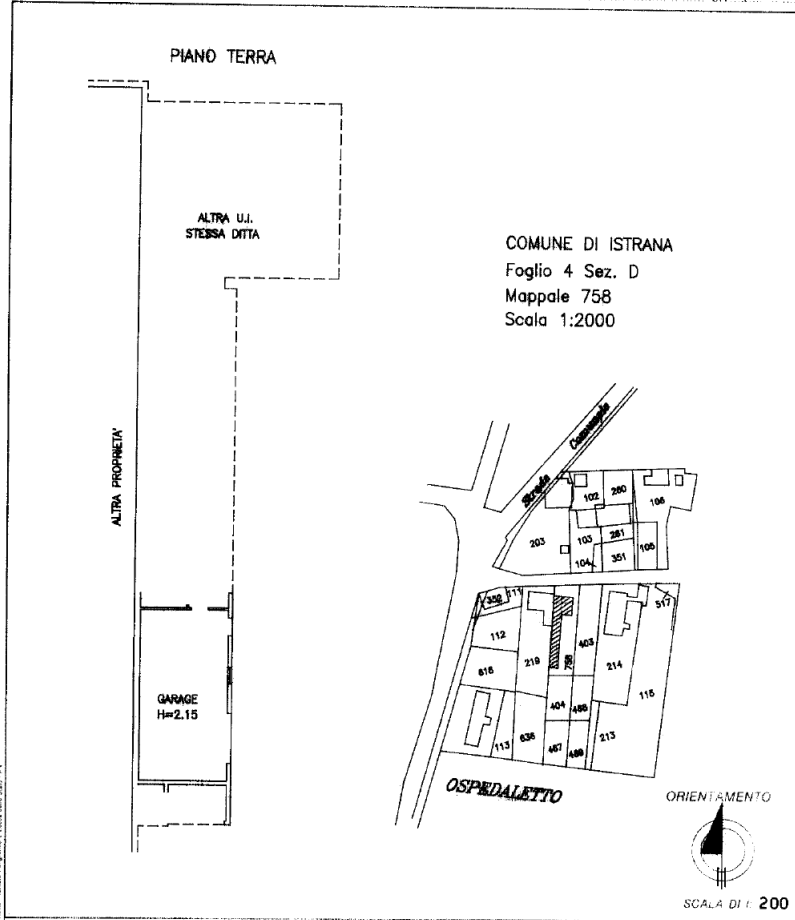


MINISTERO DELLE FINANZE
DIREZIONE GENERALE DEL CATASTO E DEI SS.TT.EE
CATASTO EDILIZIO URBANO (RDL 13-4-1938, n. 652)

MOD. BN (CEU)

LIRE
385

Planimetria di u.i.u. in Comune di **ISTRANA** via **CHIESA** civ. **4**



Nota: Modulo Programmazione e Progettazione Dati - P.Z.

Dichiarazione di N.C. <input checked="" type="checkbox"/>	Dichiarata da: GEOM. ANDREA SACCARDO	RESERVATO ALL'UFFICIO
Denuncia di variazione <input type="checkbox"/>	Professione: GEOMETRI	
Indicativi catastali	Stato in atto di: TREVISO	
F. D. 4	n. 2485	
n. 758 sub 3	Data 21.11.1995	Firma <i>[Signature]</i>

Data presentazione: 28/11/1995 - Data: 19/12/2025 - n. T5696 - Richiedente:
Totale schede: 1 - Formato di acquisizione: A4(210x297) - Formato stampa richiesto: A3(297x420)
Ultima planimetria in atti

Catasto dei Fabbricati - Situazione al 19/12/2025 - Comune di ISTRANA(E373) - < Sez. urbana D - Foglio 4 - Particella 758 - Subalterno 3 >