

Visura storica per immobile

Situazione degli atti informatizzati al 19/09/2024

Data: 19/09/2024 Ora: 11.57.34

Visura n.: T169613

Pag: 2

Segue

Notifica **Notifica in corso con protocollo n. LU0040872 del 09/03/2004**

Partita

Mod.58

Situazione dell'unità immobiliare dal 03/10/2012

| N. | DATI IDENTIFICATIVI | | | | DATI DI CLASSAMENTO | | | | DATI DERIVANTI DA | | | |
|--|---------------------|--------|------------|-----|---------------------|------------|-----------|--------|-------------------|-------------|----------------------|---|
| | Sezione Urbana | Foglio | Particella | Sub | Zona Cens. | Micro Zona | Categoria | Classe | | Consistenza | Superficie Catastale | Rendita |
| 1 | B | 17 | 4304 | 14 | | | A/2 | 2 | 3,5 vani | | Euro 162,68 | VARIAZIONE TOPONOMASTICA del 03/10/2012 Pratica n. LU0160559 in atti dal 03/10/2012 VARIAZIONE DI TOPONOMASTICA (n. 40284.1/2012) |
| Indirizzo VIA RIMESSA AGLIANO Piano T-1 | | | | | | | | | | | | |
| Notifica Notifica in corso con protocollo n. LU0040872 del 09/03/2004 | | | | | | | | | | | | |

Partita

Mod.58

Situazione dell'unità immobiliare dal 09/03/2004

| N. | DATI IDENTIFICATIVI | | | | DATI DI CLASSAMENTO | | | | DATI DERIVANTI DA | | | |
|--|---------------------|--------|------------|-----|---------------------|------------|-----------|--------|-------------------|-------------|----------------------|--|
| | Sezione Urbana | Foglio | Particella | Sub | Zona Cens. | Micro Zona | Categoria | Classe | | Consistenza | Superficie Catastale | Rendita |
| 1 | B | 17 | 4304 | 14 | | | A/2 | 2 | 3,5 vani | | Euro 162,68 | VARIAZIONE del 24/02/1995 Pratica n. LU0040625 in atti dal 09/03/2004 DIVERSA DISTRIBUZIONE SPAZI INTERNI (n. 1105.1/1995) |
| Indirizzo LOCALITA' RIMESSA D' AGLIANO Piano T-1 | | | | | | | | | | | | |
| Notifica Notifica in corso con protocollo n. LU0040872 del 09/03/2004 | | | | | | | | | | | | |

Partita

Mod.58


Situazione dell'unità immobiliare dal 01/01/1994

| N. | DATI IDENTIFICATIVI | | | | DATI DI CLASSAMENTO | | | | DATI DERIVANTI DA | | | |
|---|---------------------|--------|------------|-----|---------------------|------------|-----------|--------|-------------------|-------------|---------------------------|--|
| | Sezione Urbana | Foglio | Particella | Sub | Zona Cens. | Micro Zona | Categoria | Classe | | Consistenza | Superficie Catastale | Rendita |
| 1 | B | 17 | 4304 | 14 | | | A/2 | 2 | 4 vani | | Euro 185,92 L. 360.000 | VARIAZIONE del 01/01/1994 Variazione del quadro tariffario |
| Indirizzo LOCALITA' RIMESSA DI AGLIANO n. 19 Piano T-1 | | | | | | | | | | | | |
| Notifica | | | | | | | | | | | | |
| | | | Partita | | | Mod.58 | | | | | | |

Partita

1000285

Mod.58



Direzione Provinciale di Lucca
Ufficio Provinciale - Territorio
Servizi Catastali

Data: 19/09/2024 Ora: 11.57.34

Segue

Visura storica per immobile

Visura n.: T169613

Pag: 3

Situazione degli atti informatizzati al 19/09/2024

Situazione dell'unità immobiliare dal 01/01/1992

| DATI IDENTIFICATIVI | | | | DATI DI CLASSAMENTO | | | | DATI DERIVANTI DA | | | | | |
|---------------------|----------------|--------|------------|--|------------|------------|-----------|-------------------|-------------|----------------------|------------|--|--|
| N. | Sezione Urbana | Foglio | Particella | Sub | Zona Cens. | Micro Zona | Categoria | Classe | Consistenza | Superficie Catastale | Rendita | | |
| 1 | B. | 17 | 4304 | 14 | | | A/2 | 2 | 4 vani | | L. 376.000 | VARIAZIONE del 01/01/1992 Variazione del quadro tariffario | |
| Indirizzo | | | | LOCALITA' RIMESSA DI AGLIANO n. 19 Piano T-1 | | | | | | | | | |
| Notifica | | | | Partita | | | | 1000285 | | Mod.58 | | | |

Situazione dell'unità immobiliare dal 27/04/1988

| DATI IDENTIFICATIVI | | | | DATI DI CLASSAMENTO | | | | DATI DERIVANTI DA | | | | | |
|---------------------|----------------|--------|------------|--|------------|------------|-----------|-------------------|-------------|----------------------|---------------------|--|--|
| N. | Sezione Urbana | Foglio | Particella | Sub | Zona Cens. | Micro Zona | Categoria | Classe | Consistenza | Superficie Catastale | Rendita | | |
| 1 | B | 17 | 4304 | 14 | | | A/2 | 2 | 4 vani | | Euro 0,11 L. 220 | FRAZIONAMENTO E FUSIONE del 27/04/1988 in atti dal 12/11/1999 (n. 3763 I/1988) | |
| Indirizzo | | | | LOCALITA' RIMESSA DI AGLIANO n. 19 Piano T-1 | | | | | | | | | |
| Notifica | | | | Partita | | | | 1000285 | | Mod.58 | | | |


L'instestazione alla data della richiesta deriva dai seguenti atti:

Situazione degli intestati dal 27/04/1988

| N. | DATI ANAGRAFICI | | | | CODICE FISCALE | | | | DIRITTI ONERI REALI | | | | |
|-------------------|-----------------|--|--|--|----------------|--|--|--|---------------------|--|--|--|--|
| 1 | | | | | | | | | | | | | |
| 2 | | | | | | | | | | | | | |
| 3 | | | | | | | | | | | | | |
| DATI DERIVANTI DA | | | | | | | | | | | | FRAZIONAMENTO E FUSIONE del 27/04/1988 in atti dal 12/11/1999 (n. 3763 I/1988) | |

Per ulteriori variazioni richiedere le visure storiche dei seguenti immobili soppressi, originari del precedente

Sez. urb. B Foglio 17 Particella 4304 Subalterno 5; Sez. urb. B Foglio 17 Particella 4304 Subalterno 6; Sez. urb. B Foglio 17 Particella 4304 Subalterno 7; Sez. urb. B Foglio 17 Particella 4304 Subalterno 8;
Sez. urb. B Foglio 17 Particella 4304 Subalterno 9;



Direzione Provinciale di Lucca
Ufficio Provinciale - Territorio
Servizi Catastali

Visura storica per immobile

Situazione degli atti informatizzati al 19/09/2024

Data: 19/09/2024 Ora: 11.57.34

Fine

Visura n.: T169613 Pag: 4

Visura telematica

Tributi speciali: Euro 0,90

* Codice Fiscale Validato in Anagrafe Tributaria.

** Si intendono escluse le "superfici di balconi, terrazzi e aree scoperte pertinenziali e accessorie, comunicanti o non comunicanti"
(cfr. Provvedimento del Direttore dell'Agenzia delle Entrate 29 marzo 2013).

Visura storica per immobile

Situazione degli atti informatizzati al 19/09/2024

Data: 19/09/2024 Ora: 11.59.34

Visura n.: T171051

Pag: 2

Fine

Situazione dell'unità immobiliare dal 10/03/2004

| N. | DATI IDENTIFICATIVI | | | | DATI DI CLASSAMENTO | | | | | | DATI DERIVANTI DA | |
|--|---------------------|--------|------------|-----|---------------------|------------|-----------|--------|-------------|----------------------|-------------------|--|
| | Sezione Urbana | Foglio | Particella | Sub | Zona Cens. | Micro Zona | Categoria | Classe | Consistenza | Superficie Catastale | | Rendita |
| 1 | B | 17 | 4304 | 17 | | | D/2 | | | | Euro 6,810,41 | VARIAZIONE del 24/02/1995 Pratica n. LU0041827 in atti dal 10/03/2004 AMPLIAMENTO-DIVERSA DISTRIBUZIONE DEGLI SPAZI INTERNI-VAR DESTINAZIONE (n. 1106. I/1995) |
| Indirizzo LOCALITA' RIMESSA D' AGLIANO Piano T-I - 2 Notifica in corso con protocollo n. LU0042032 del 10/03/2004 Partita Mod.58 | | | | | | | | | | | | |

L' intestazione alla data della richiesta deriva dai seguenti atti:

Situazione degli intestati dal 24/02/1995

| N. | DATI ANAGRAFICI | CODICE FISCALE | DIRITTI E ONERI REALI |
|--|-----------------|----------------|-----------------------|
| 1 | | | (1) Proprietà 1/3 |
| 2 | | | (1) Proprietà 1/3 |
| 3 | | | (1) Proprietà 1/3 |
| DATI DERIVANTI DA VARIAZIONE del 24/02/1995 Pratica n. LU0041827 in atti dal 10/03/2004 AMPLIAMENTO-DIVERSA DISTRIBUZIONE DEGLI SPAZI INTERNI-VAR DESTINAZIONE (n. 1106. I/1995) | | | |


Per ulteriori variazioni richiedere le visure storiche dei seguenti immobili soppressi, originari del precedente

Sez. urb. B Foglio 17 Particella 4304 Subalterno 13; Sez. urb. B Foglio 17 Particella 4304 Subalterno 15; Sez. urb. B Foglio 17 Particella 4304 Subalterno 16;

Visura telematica

Tributi speciali: Euro 0,90

* Codice Fiscale Validato in Anagrafe Tributaria.



Direzione Provinciale di Lucca
Ufficio Provinciale - Territorio
Servizi Catastali

Visura storica per immobile

Situazione degli atti informatizzati al 19/09/2024

Data: 19/09/2024 Ora: 12.52.40

Segue

Visura n.: T207256

Page: 1

| | | |
|-----------------------------|--|--|
| Dati della richiesta | Comune di MINUCCIANO (Codice:F225) Provincia di LUCCA | |
| Catasto Terreni | Foglio: 2 Particella: 4304 | |

Area di enti urbani e promiscui dal 03/06/2004

| N. | DATI IDENTIFICATIVI | | | DATI CLASSAMENTO | | | | DATI DERIVANTI DA | |
|-------------|---------------------|---|-----|------------------|----------------|--|-------|-------------------|---|
| | Foglio | Particella | Sub | Porz | Qualità Classe | Superficie(m ²) ha are ca | Deduz | | Reddito Dominicale Agrario |
| 1 | 2 | 4304 | | - | ENTE URBANO | 05 15 | | | TIPO MAPPALE del 27/04/1988 Pratica n. LU0097736 in atti dal 03/06/2004 (n. 3763, 1/1988) |
| Notifica | | | | | | | | | |
| Annotazioni | | di immobile: COMPRENDE LE PARTICELLE 4303, 5613, 5614, 5615 | | | | | | | |

Nella variazione sono stati soppressi i seguenti immobili:

Foglio: 2 Particella: 4303 ; Foglio: 2 Particella: 5613 ; Foglio: 2 Particella: 5614 ; Foglio: 2 Particella: 5615 ;

Mappati Fabbricati Correlati

Codice Comune F225 - Sez/Urb B - Foglio 17 - Particella 4304/

Area di enti urbani e promiscui dal 02/05/1989

| N. | DATI IDENTIFICATIVI | | | DATI CLASSAMENTO | | | | DATI DERIVANTI DA | |
|----------|---------------------|------------|-----|------------------|----------------|--|-------|-------------------|---|
| | Foglio | Particella | Sub | Porz | Qualità Classe | Superficie(m ²) ha are ca | Deduz | | Reddito Dominicale Agrario |
| 1 | 2 | 4304 | | - | ENTE URBANO | 02 89 | | | FRAZIONAMENTO in atti dal 02/05/1989 D. V. 3273/88 (n. 4, 1/1988) |
| Notifica | | | | | | | | | |

Sono stati inoltre variati i seguenti immobili:

Foglio: 2 Particella: 5611 ; Foglio: 2 Particella: 5612 ;

Visura storica per immobile

Situazione degli atti informatizzati al 19/09/2024

Data: 19/09/2024 Ora: 12.52.40

Fine

Visura n.: T207256

Pag: 2

Area di enti urbani e promiscui dall'impianto meccanografico

| N | DATI IDENTIFICATIVI | | | | DATI CLASSAMENTO | | | | DATI DERIVANTI DA | |
|--|---------------------|------------|-----|------|------------------|--|-------|------------|-------------------|--|
| | Foglio | Particella | Sub | Porz | Qualità Classe | Superficie(m ²) ha are ca | Deduz | Reddito | | Impianto meccanografico del 01/03/1976 |
| 1 | 2 | 4304 | | - | ENTE URBANO | 03 02 | | Dominicale | Agrario | |
| Notifica Partita 1 | | | | | | | | | | |

Visura telematica
 Tributi speciali: Euro 0,90