

**Agenzia del Territorio
CATASTO FABBRICATI
Ufficio Provinciale di
Mantova**

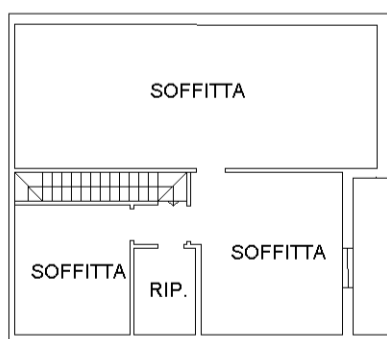
Dichiarazione protocollo n. MN0098382 del 25/10/2004	
Planimetria di u.i.u. in Comune di Castiglione Delle Stiviere	
Via Centi civ. CM	
Identificativi Catastali:	Compilata da: Vesentini Gabriele
Sezione:	Iscritto all'albo: Geometri
Foglio: 14	Prov. Mantova N. 1321
Particella: 548	
Subalterno: 310	

Scheda n. 1 Scala 1:200

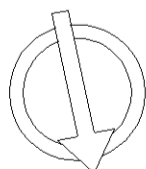
PIANTA PIANO PRIMO



PIANTA PIANO SOTTOTETTO



ORIENTAMENTO

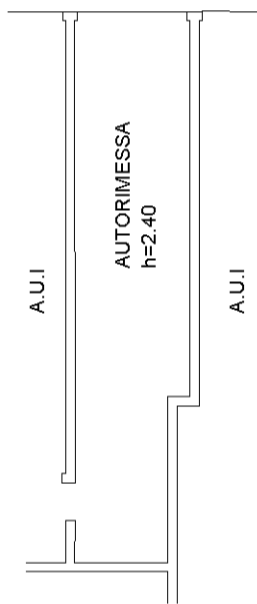


**Agenzia del Territorio
CATASTO FABBRICATI
Ufficio Provinciale di
Mantova**

Dichiarazione protocollo n. MN0098382 del 25/10/2004	
Planimetria di u.i.u. in Comune di Castiglione Delle Stivier	
Via Centi civ. CM	
Identificativi Catastali:	Compilata da: Vesentini Gabriele
Sezione:	Iscritto all'albo: Geometri
Foglio: 14	Prov. Mantova N. 1321
Particella: 548	
Subalterno: 317	

Scheda n. 1 Scala 1:200

PIANTA PIANO INTERRATO



ORIENTAMENTO

