

**Agenzia del Territorio
CATASTO FABBRICATI
Ufficio Provinciale di
Bergamo**

Dichiarazione protocollo n. BG0264423 del 12/08/2009

Planimetria di u.i.u. in Comune di Roncola

Localita' Piazzola

civ. SNC

Identificativi Catastali:

Sezione:
Foglio: 4
Particella: 3500
Subalterno:

Compilata da:

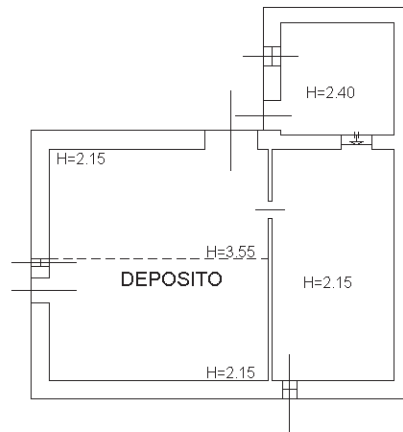
Rota Renato
Iscritto all'albo:
Geometri

Prov. Bergamo

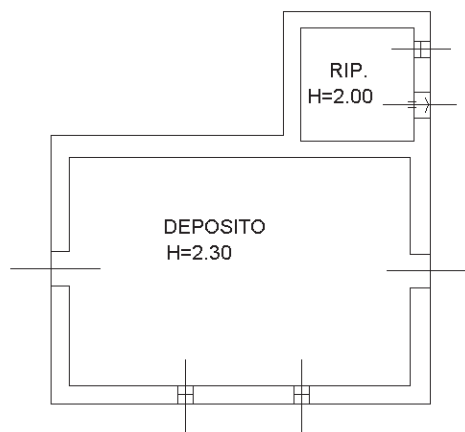
N. 4036

Scheda n. 1

Scala 1:200

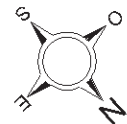


PIANO PRIMO



MAPP. 3499
MAPP. 3499

PIANO TERRA



MAPP. 3499

Catasto dei Fabbricati - Situazione al 03/06/2021 - Comune di RONCOLA (H544) - < Foglio: 4 - Particella: 3500 - Subalterno: 0 >
LOCALITA' PIAZZOLA SNC piano: T-1;

Ultima planimetria in atti