

Direzione Provinciale di Enna
Ufficio Provinciale - Territorio
Servizi Catastali

Data: 29/11/2016 - Ora: 09.49.19 Fine
Visura n.: EN0065731 Pag: 1

Visura per immobile

Situazione degli atti informatizzati al 29/11/2016

Dati della richiesta

Comune di **PIAZZA ARMERINA** (Codice: G580)
Provincia di **ENNA**

Catasto Fabbricati

Foglio: **131** Particella: **39** Sub.: **19**

Unità immobiliare

N.	DATI IDENTIFICATIVI			DATI DI CLASSAMENTO				DATI DERIVANTI DA					
	Sezione	Foglio	Particella	Sub	Zona	Cens.	Micro	Categoria	Classe	Consistenza	Superficie	Rendita	
1	Urbana	131	39	19	1	1	Zona	A/2	1	9 vani	Catastale Totale: 209 m ² Totale escluse aree scoperte**: 206 m ²	Euro 529,88 L. 1.026.000	Variazione del 09/11/2015 - Inserimento in visura dei dati di superficie.

Indirizzo Notifica - VIA MUSCARA n. 31 piano: 3;

Partita 1002991

Mod.58

1277

INTESTATO

N. 1

DATI DERIVANTI DA

ISTRUMENTO (ATTO PUBBLICO) del [redacted] del [redacted] (COMPRAVENDITA (n. [redacted]))

Voltura in atti dal [redacted]

Repertorio n.: 45244 Rogante: [redacted]

Sede: ENNA Registrazione: UR Sede: ENNA n: [redacted] del [redacted]

Unità immobiliari n. 1

Ricevuta n. 22242

Tributi erariali: Euro 1,00

Visura ordinaria

Richiedente: **ING. MOCERI**

* Codice Fiscale Validato in Anagrafe Tributaria

** Si intendono escluse le "superfici di balconi, terrazzi e aree scoperte pertinenziali e accessorie, comunicanti o non comunicanti" (cfr. Provvedimento del Direttore dell'Agenzia delle Entrate 29 marzo 2013).

MODULARIO
F. rig. rend. 497



MINISTERO DELLE FINANZE
DIREZIONE GENERALE DEL CATASTO E DEI SS.TT.EE.
CATASTO EDILIZIO URBANO (RDL 13-4-1939, n. 652)

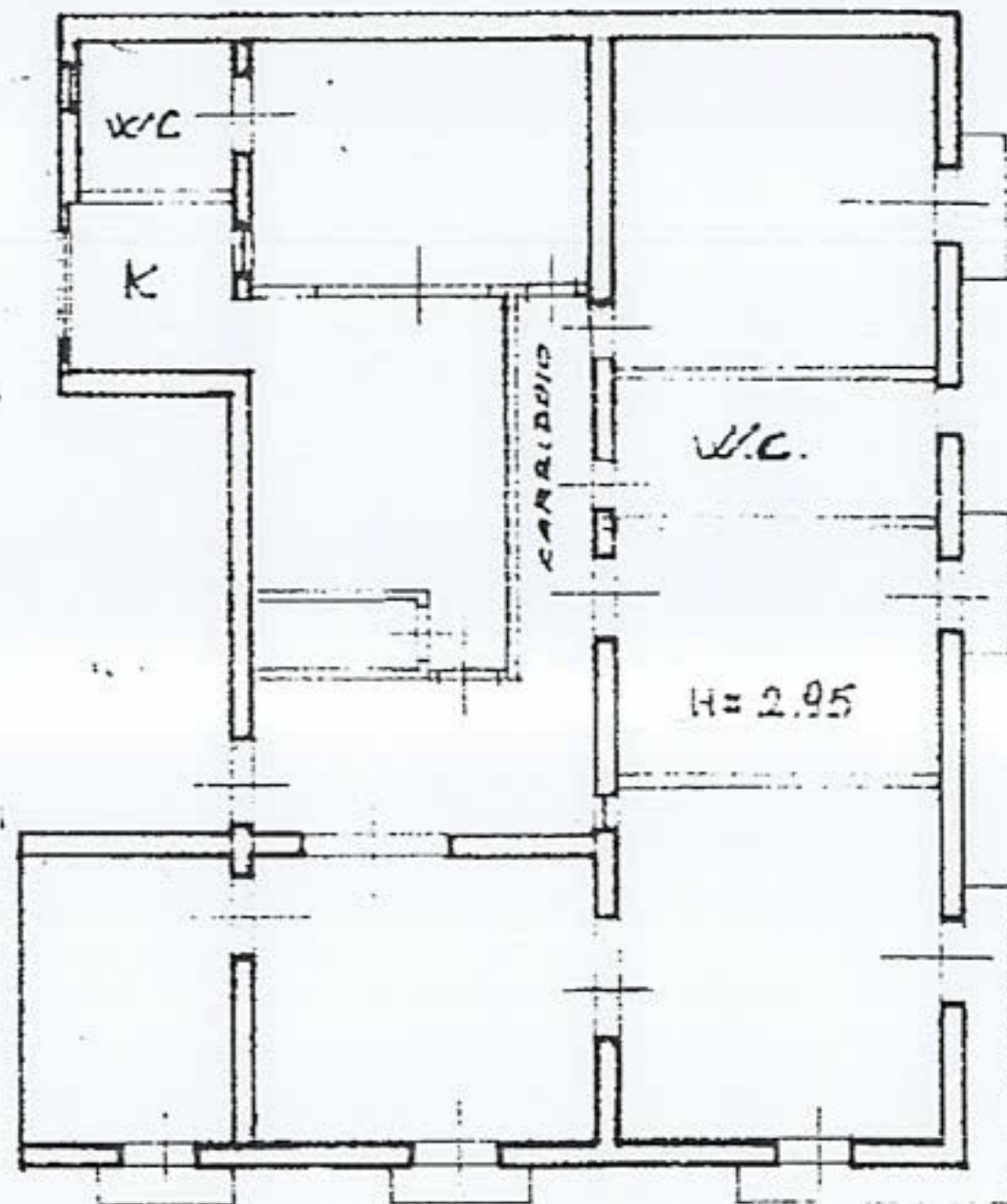
MOD. BN (CEU)

LIRE
250

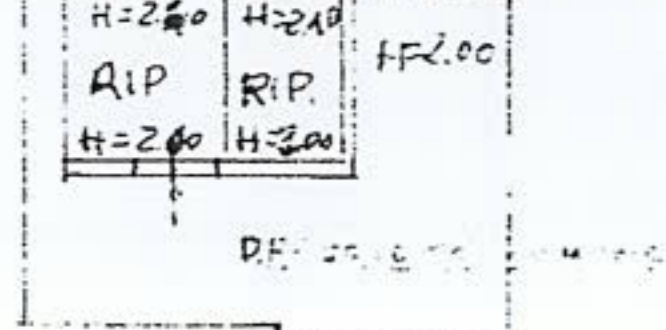
Planimetria di u.i.u. in Comune di P. ARMERINA via GENERALE MUSCARA civ. 31

PIANTA PIANO TERZO

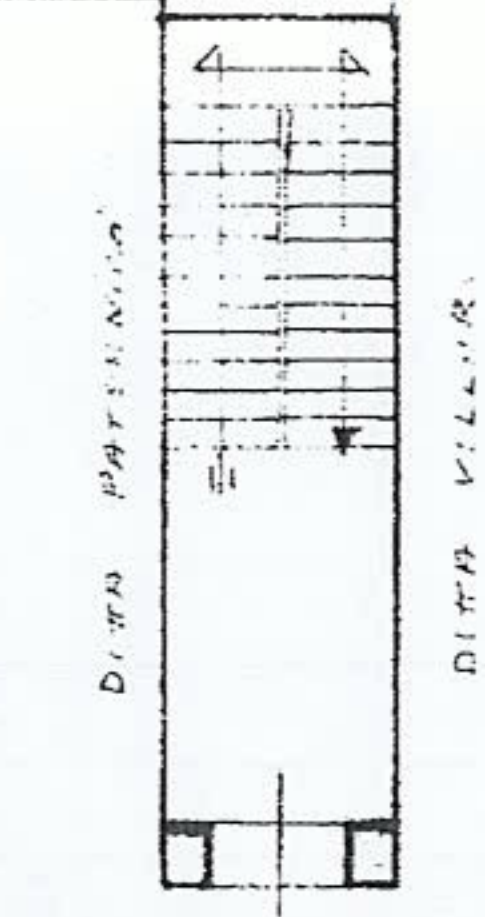
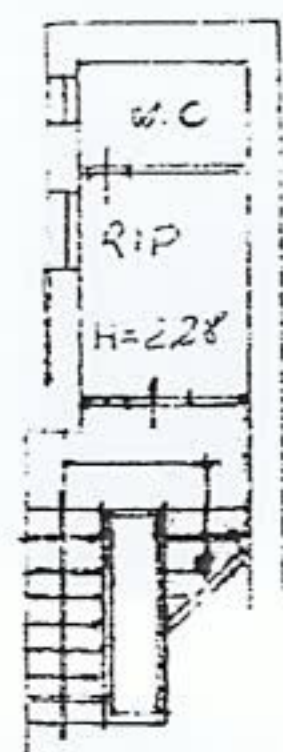
1034
823



VIA GENERALE MUSCARA



VANO SCALA
BENE COMUNE NON
CENSIBILE

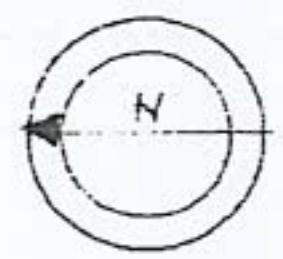


VIA GENERALE MUSCARA



06634380

ORIENTAMENTO



SCALA DI 1:200

Catasto dei Fabbricati - Situazione al 29/11/2016 - Comune di PIAZZA ARMERINA(G580) - < Foglio: 131 Particella: 39 - Subalterno 19 >
VIA MUSCARA 31 piano 3°

Dichiarazione di N.C.
Denuncia di variazione

Compilata dal ING. MARINO GESUINO
(Titolo, cognome e nome)

RISERVATO ALL'UFFICIO

1-441

Ultima Planimetria catastale
F. 131

Iscritto all'albo degli ING. MARINO GESUINO

Data presentazione: 23/04/1991 - Data: 29/11/2016 di n. EN0065735 - Richiedente ING. MOCERI ANGELO

Tot.schede: 1 - Formato di acq.: A4(2 box 298x424) di scala: 1/100
Moceri Gesuino

Firmato Da: MOCERI ANGELO Emesso Da: ARUBAPEC S.P.A. NG CA 3 Serial#: 5d76a32043ed93929a9f9be01afaf9120



