

MODULARIO
F. rig. rend. 487

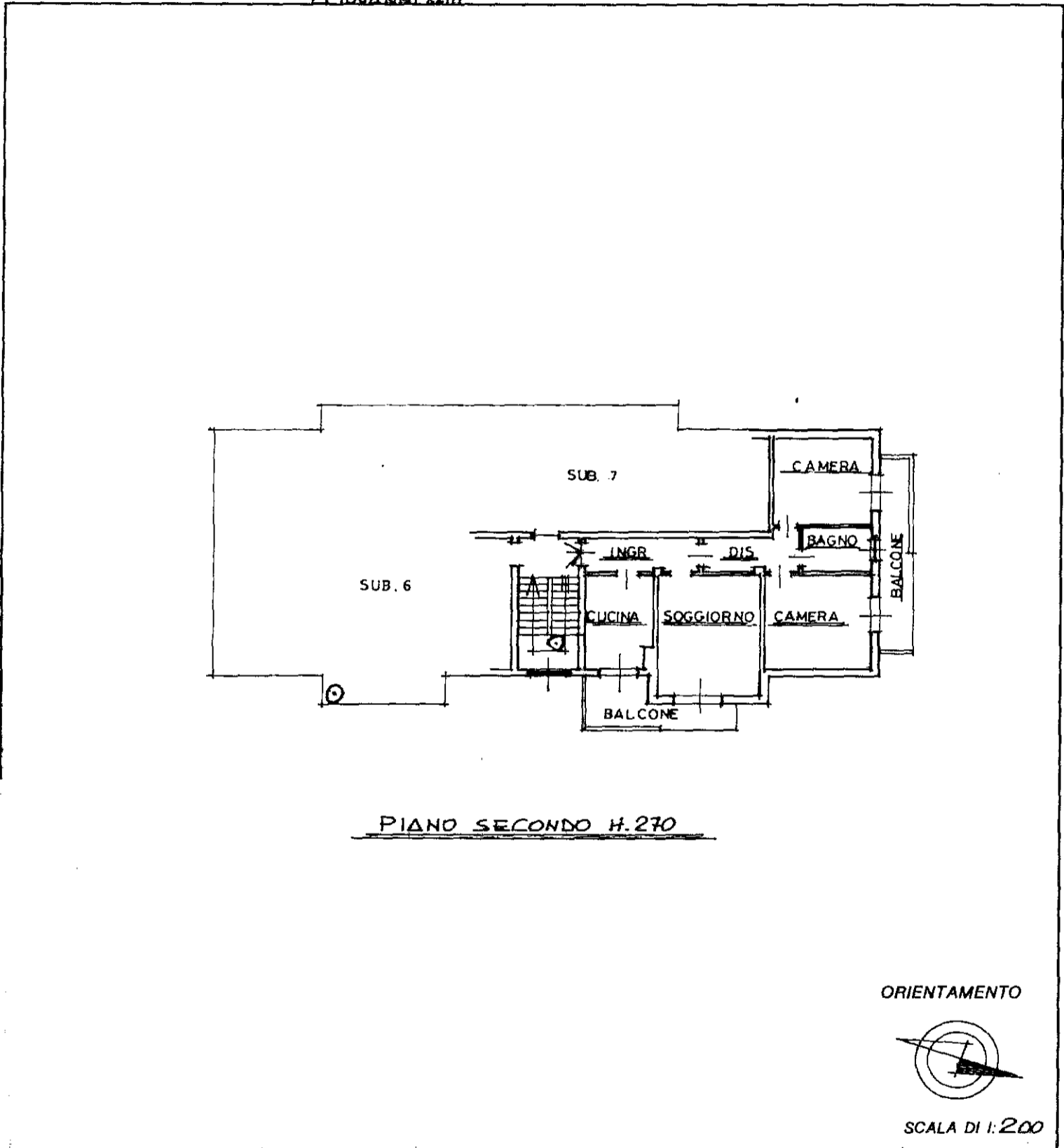


MINISTERO DELLE FINANZE
DIREZIONE GENERALE DEL CATASTO E DEI SS.TT.EE.
CATASTO EDILIZIO URBANO (RDL 13-4-1939, n. 652)

MOD. BN (CEU)

LIRE
250

Planimetria di u.i.u. in Comune di SOTTO IL MONTE via MONS. P. BOSIO civ. 6
FIORANI XXIII



Dichiarazione di N.C. <input checked="" type="checkbox"/>	Compilata dal <u>ARCHITETTO</u> (titolo, cognome e nome)	RISERVATO ALL'UFFICIO 28 NOV. 1991 <i>14044/7</i>
Denuncia di variazione <input type="checkbox"/>	<u>ELIO FERICO</u>	
Identificativi catastali	Iscritto all'albo de <u>GLI ARCHITETTI</u>	
F. <u>6</u>	della provincia di <u>BERGAMO</u> n. <u>384</u>	
n. <u>2248</u> sub. <u>B</u>	data <u>27.11.1991</u> Firma <u>Elio Ferico</u>	

ALLEGATO B

MODULARIO
F. rig. rend. 487

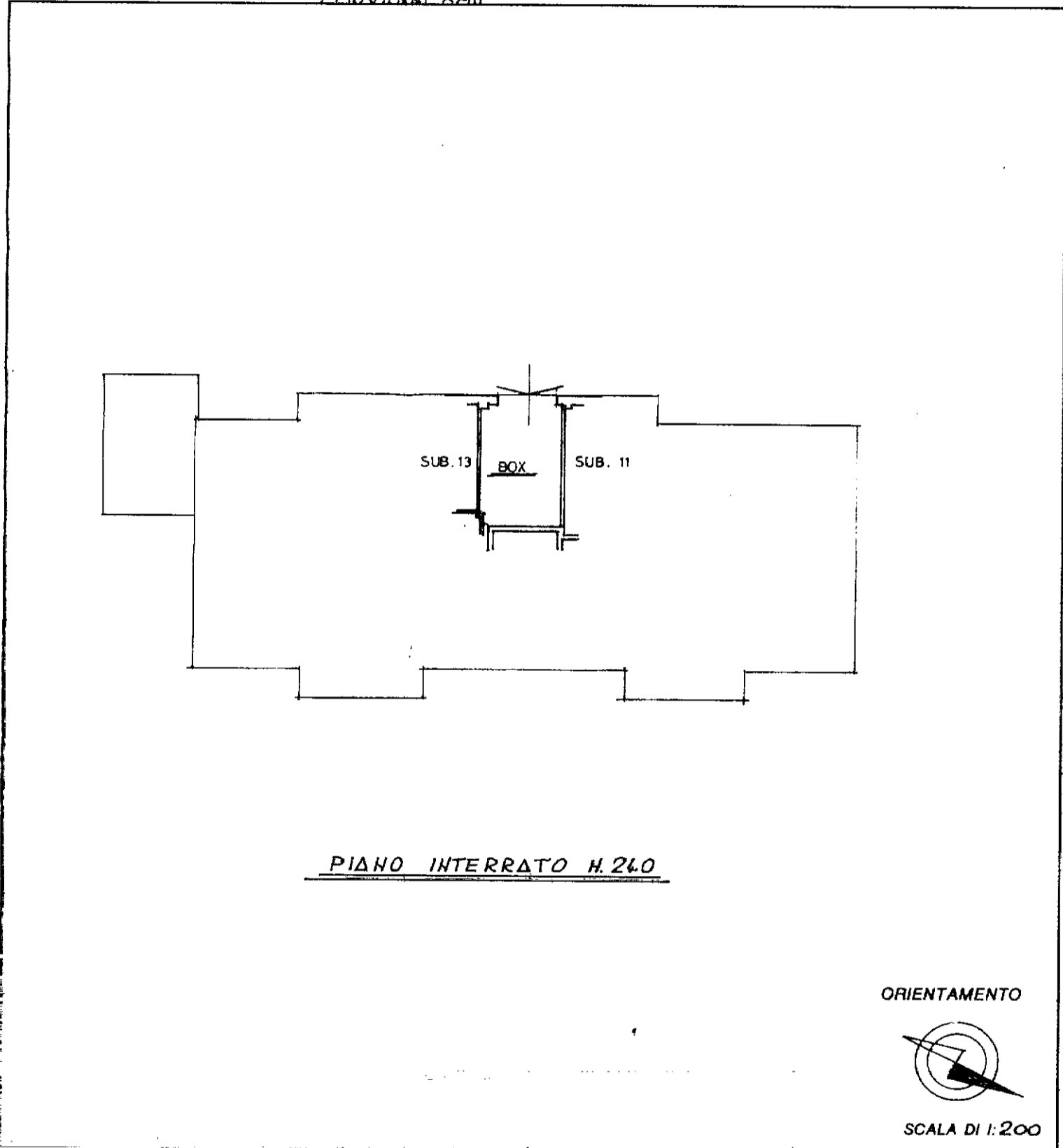


MINISTERO DELLE FINANZE
DIREZIONE GENERALE DEL CATASTO E DEI SS.TT.EE.
CATASTO EDILIZIO URBANO (RDL 13-4-1939, n. 652)

MOD. BN (CEU)

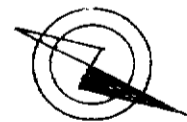
LIRE
250

Planimetria di u.i.u. in Comune di SOTTO IL MONTE via MONS. P. BOSIO civ. 6
GIOVANNI XXIII



PIANO INTERRATO H. 240

ORIENTAMENTO



SCALA DI 1:200

Dichiarazione di N.C. <input checked="" type="checkbox"/>	Denuncia di variazione <input type="checkbox"/>	Compilata dal <u>ARCHITETTO</u> <small>(Titolo, cognome e nome)</small> <u>ELIO PERICO</u> iscritto all'albo degli <u>ARCHITETTI</u> della provincia di <u>BERGAMO</u> n. <u>386</u> data <u>27.11.1991</u> Firma <u>El Perico</u>	RISERVATO ALL'UFFICIO <u>28 NOV 1991</u>
Identificativi catastali F. <u>4</u> n. <u>2248</u> sub. <u>12</u>			

ALLEGATO B1