

MODULARIO  
F. - Cat. S. T. - 313



MINISTERO DELLE FINANZE  
DIREZIONE GENERALE DEL CATASTO E DEI SERVIZI TECNICI ERARIALI

Lire  
15

NUOVO CATASTO EDILIZIO URBANO

(R. DECRETO LEGGE 13 APRILE 1939, N. 653)

Planimetria dell'immobile situato nel Comune di Castel D'Acio Via strada com. l. delle Fornaci, cm.  
Ditta Masini Geom. Giuseppe, nato a Villimpenta, l'11-2-1936  
Allegata alla dichiarazione presentata all'Ufficio Tecnico Erariale di Mantova



Estratto di mappa  
 Foglio # 8  
 scala 1:1000



SPAZIO RISERVATO PER LE ANNOTAZIONI D'UFFICIO	
DATA 31 MAG. 1978 PROT. N° 949/78 	Partita # 897 

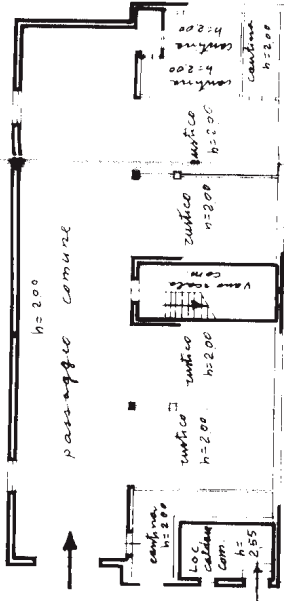
Compilata dal Geom. Giuseppe Masini  
(Titolo, nome e cognome del tecnico)  
 Iscritto all'Albo dei geometri  
 della Provincia di Mantova  
 DATA 30-5-1978  
 Firma: Giuseppe Masini

\* Scala originale non disponibile. \*

P. Zorzi

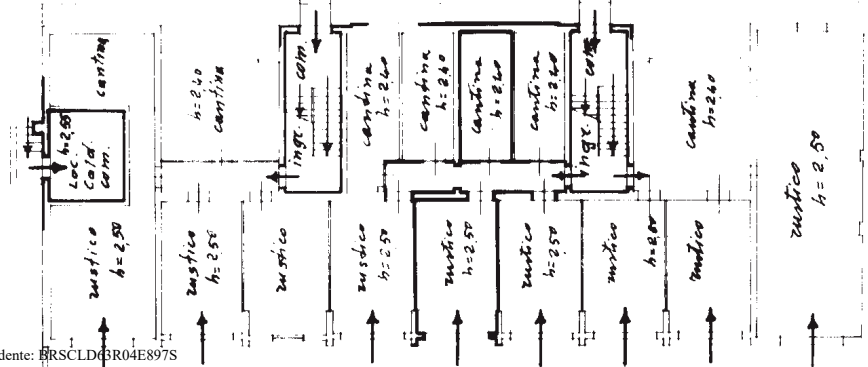
vece

area cortiva comune

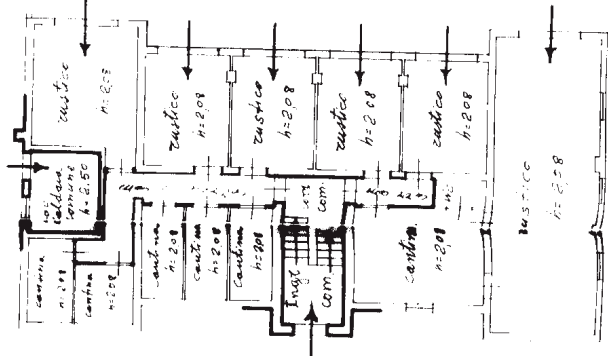


curatissime

passaggio comune



passaggio comune



Mantova

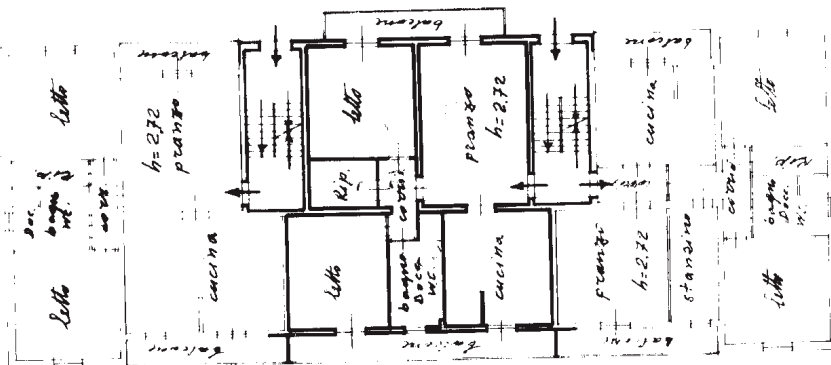
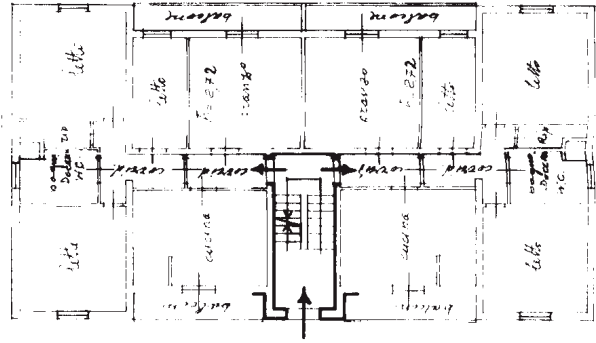
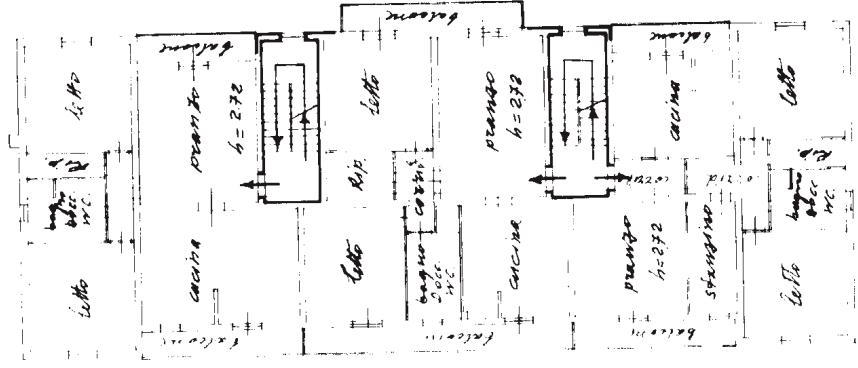
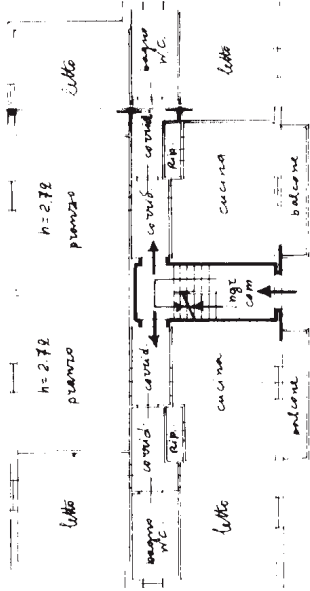
Ferrara

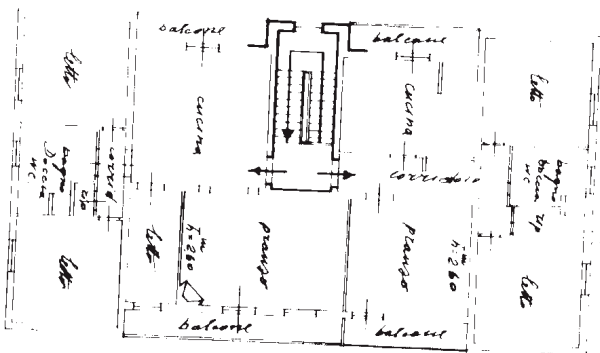
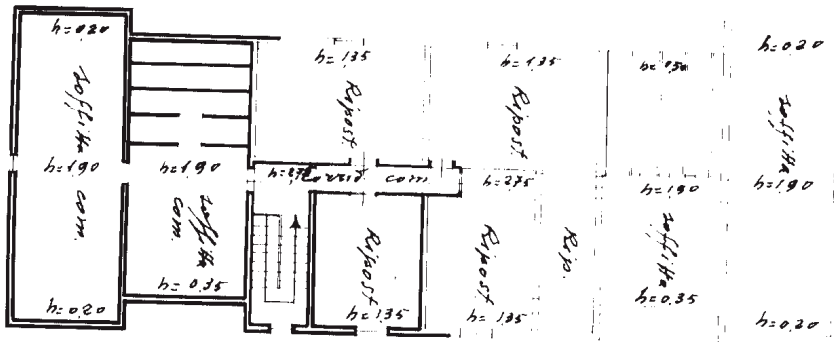
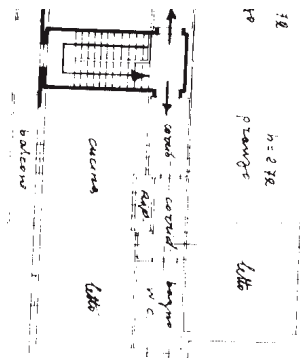
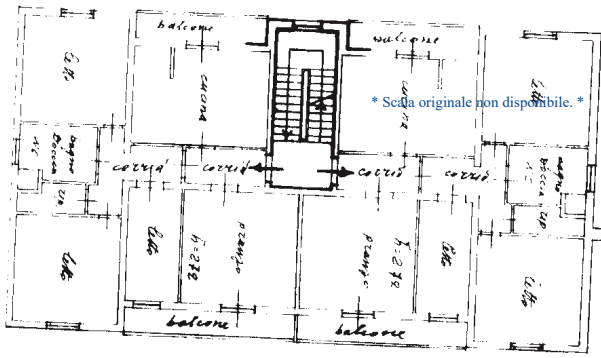
gip 2

h=2.50

h=2.50

P. Primo





P. Lotti