



MINISTERO DELLE FINANZE
DIREZIONE GENERALE DEL CATASTO E DEI SERVIZI TECNICI ERARIALI

ACCERTAMENTO GENERALE DELLA PROPRIETA' IMMOBILIARE URBANA
(R. DECRETO LEGGE 13 APRILE 1939 XVII (1952))

Planimetria degli immobili urbani denunciati con la Scheda N° *3303090*

Comune *Lenzoni* Ditta *"*

Via *Lenzoni n. 10* " Segnare cognome, nome, paternità del solo primo intestatario

ACCERTAMENTO GENERALE DELLA
PROPRIETA' IMMOBILIARE URBANA

(R. D. L. 13 aprile 1939-XVII, n. 652)

COMUNE

di

Talloncino di riscontro

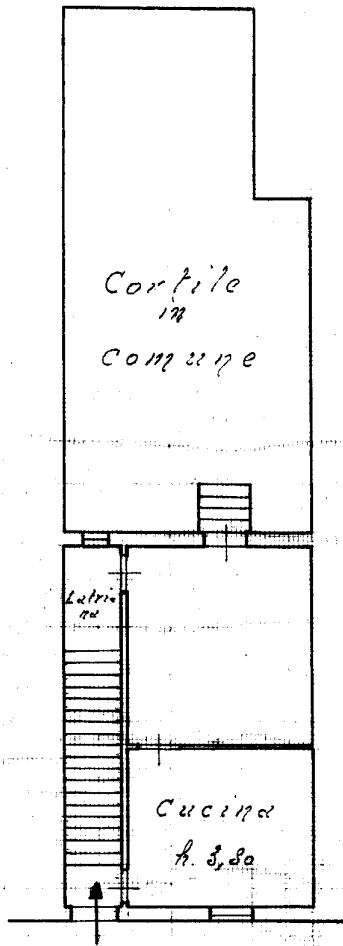
DELLA

SCHEDA NUMERO

3303090

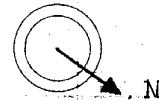
AVVERTENZA: il presente
talloncino deve essere incollato a
cura del dichiarante sulla plani-
metria riproducendo la unità im-
mobiliare denunciata con la pre-
senza scheda) da presentare ai
sensi dell'articolo 7 del R. D. L.
13 aprile 1939-XVII, n. 652.

Proprietà



No. Lenzoni n. 10

ORIENTAMENTO



SCALA di 1: *100*

Compilata da:

A. Schirone
(Titolo, nome e cognome del tecnico)

Iscritto all'Albo de
della Provincia di

Firma *Schirone*

Data *29/10/2024*

10 metri

Catasto dei Fabbricati - Situazione al 29/10/2024 - Comune di CERTALDO(C540) - < Foglio 52 - Particella 85 - Subalterno 4 >
VIA LENZONI n. 10 Piano T

Ultima planimetria in atti



MINISTERO DELLE FINANZE
DIREZIONE GENERALE DEL CATASTO E DEI SERVIZI TECNICI ERARIALI
ACCERTAMENTO GENERALE DELLA PROPRIETA' IMMOBILIARE URBANA
(R. DECRETO LEGGE 13 APRILE 1939 XVII N.652)

Planimetria degli immobili urbani denunciati con la Scheda N° 3303089

Comune Sezani n. 10 Ditta "

Via Sezani n. 10 "Segnare cognome, nome, paternita del solo primo intestatario"

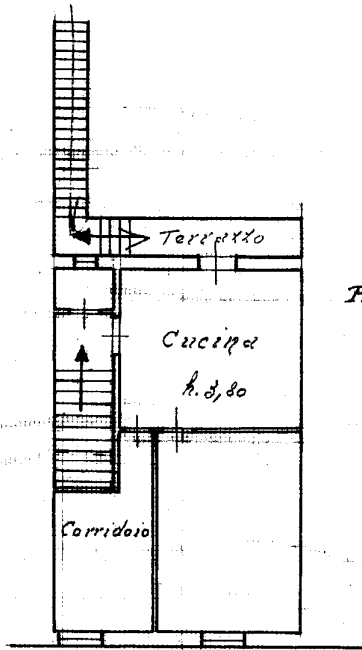
ACCERTAMENTO GENERALE DELLA PROPRIETA' IMMOBILIARE URBANA
(R. D. L. 13 aprile 1939-XVII, n. 652)

COMUNE di _____

Talloncino di riscontro DELLA SCHEDA NUMERO **3303089**

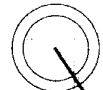
AVVERTENZA: Il presente talloncino deve essere incollato e cura del dichiarante sulla planimetria (riproducendo la unità immobiliare denunciata con la presente scheda) da presentare ai sensi dell'articolo 7 del R. D. L. 13 aprile 1939-XVII, n. 652.

Ditta Sindacato



Via Sezani n. 10

ORIENTAMENTO



SCALA di 1:100

Compilata da:

A. S. ...
(Titolo, nome e cognome del Tecnico)

Iscritto all'Albo de
della Provincia di _____

Data 26 FEB. 1940

Firma *[Signature]*

10 metri

Catasto dei Fabbricati - Situazione al 29/10/2024 - Comune di CERTALDO(C540) - < Foglio 52 - Particella 85 - Subalterno 5 >
VIA LENZONI n. 10 Piano 1 - 2



MINISTERO DELLE FINANZE

DIREZIONE GENERALE DEL CATASTO E DEI SERVIZI TECNICI ERARIALI

ACCERTAMENTO GENERALE DELLA PROPRIETA' IMMOBILIARE URBANA

(R. DECRETO LEGGE 13 APRILE 1939 XVII N.652)


Planimetria degli immobili urbani denunciati con la Scheda N° 2303089

Comune Lezgnani Ditta "

Via Lezgnani n° 10 " Segnare cognome, nome, paternità del solo primo intestatario

SPAZIO
ove va incollato il
TALLONCINO di RISCONTRO
DELLA SCHEDA
con la quale
si denunciano
gli immobili

Ditta Scudicato



Via Lezgnani n° 10

ORIENTAMENTO



SCALA di 1:100

Compilata da:

A. Scudicato
(titolo, nome e cognome del Tecnico)

Iscritto all'Albo de
della Provincia di

Data 26 FEB. 1940

Firma Scudicato

Ultima planimetria in atti