

GEOM. GIANLUCA CASADEI

VIA LUFFO NUMAI, 22 - 47121 FORLÌ

TEL. 0543 - 21297 CELL. 339 - 4041834

-

C.F. CSD GLC 64A06 D704C
PARTITA IVA 01921690408

LOTTO 2

Comune di Rocca San Casciano (FC)



ELABORATO PLANIMETRICO

Compilato da:
Valentini Maurizio
Iscritto all'albo:
Geometri
Prov. Forlì' N. 899

**Agenzia del Territorio
CATASTO FABBRICATI
Ufficio Provinciale di
Forlì'**

Comune di Rocca San Casciano

Sesione: Foglio: 35 Particella: 9

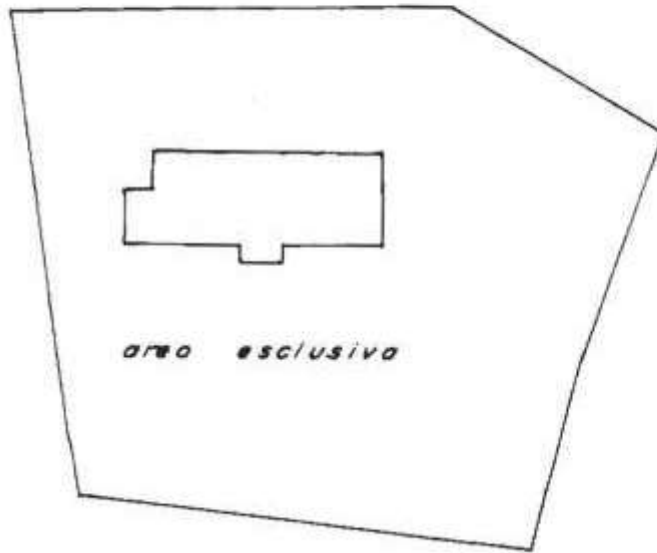
Protocollo n. 000256013 del 26/11/2002

Tipo Mappale n. 244395 del 14/11/2002

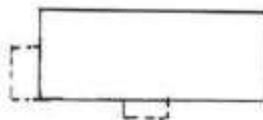
Dimostrazione grafica dei subalterni

Scala 1 : 500

P. TERRA



R. PRIMO



Elaborato Planimetrico - Catasto dei Fabbricati - Situazione al 28/02/2023 - Comune di Rocca San Casciano(RS37) - < Sez. urbana - Foglio 35 Particella 9 >

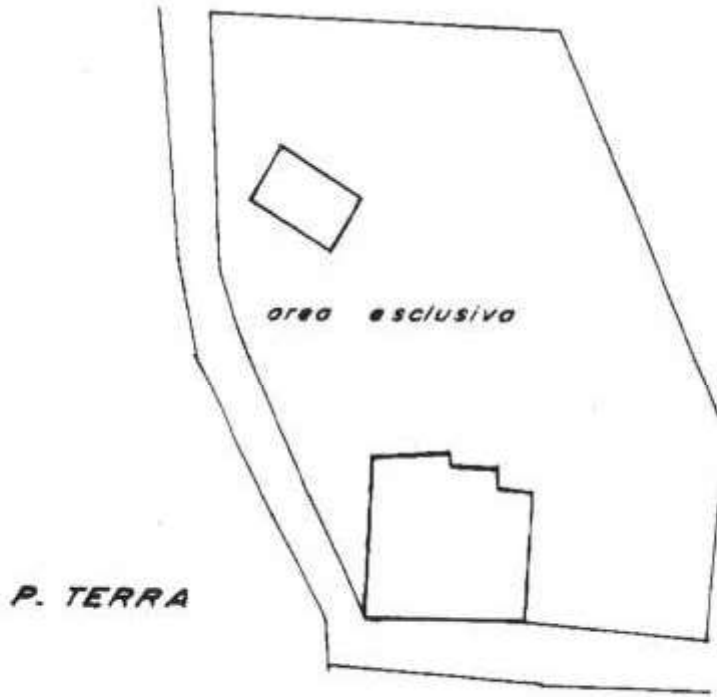
Firmato Da: CASADEI GIANLUCA Emesso Da: ARUBAPEC S.P.A. NG CA 3 Serial#: 35b32c1edff581afa63533649aef3f68

ELABORATO PLANIMETRICO

Compilato da:
Valentini Maurizio
Iscritto all'albo:
Geometri
Prov. Forlì N. 899

**Agenzia del Territorio
CATASTO FABBRICATI
Ufficio Provinciale di
Forlì**

Comune di Rocca San Casciano	Protocollo n. 000256032 del 26/11/2002
Sezione: Foglio: 35 Particella: 67	Tipo Mappale n. 244382 del 14/11/2002
Dimostrazione grafica dei subalterni	Scala 1 : 500



Elaborato Planimetrico - Catasto dei Fabbricati - Situazione al 28/02/2023 - Comune di Rocca San Casciano(437) - < Sez. urbana - Foglio 35 Particella 67 >

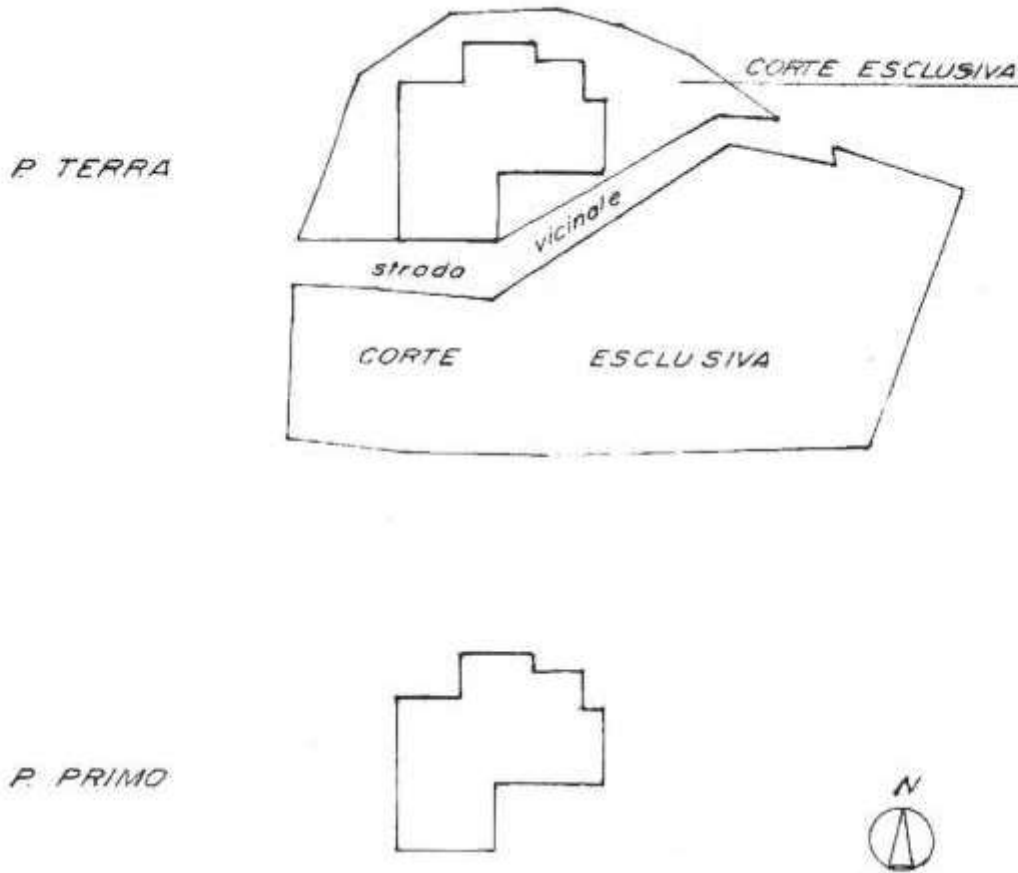
Firmato Da: CASADEI GIANLUCA Emesso Da: ARUBAPEC S.P.A. NG CA 3 Serial#: 35b32c1edff581afa63533649aef3f68



ELABORATO PLANIMETRICO
Compilato da:
Valentini Maurizio
Iscritto all'albo:
Geometri
Prov. Forli' N. 899

**Agenzia del Territorio
CATASTO FABBRICATI
Ufficio Provinciale di
Forli'**

Comune di Rocca San Casciano	Protocollo n. 800107750 del 07/09/2006
Serzione: Foglio: 42 Particella: 10	Tipo Mappale n. 105477 del 01/09/2006
Dimostrazione grafica dei subalterni	Scala 1 : 500



Elaborato Planimetrico - Catasto dei Fabbricati - Situazione al 28/02/2023 - Comune di ROCCA SAN CASCIANO (4837) - < Sez. urbana - Foglio 42 Particella 10 >

Firmato Da: CASADEI GIANLUCA Emesso Da: ARUBAPEC S.P.A. NG CA 3 Serial#: 35b32c1edff581afa63533649aef3f68


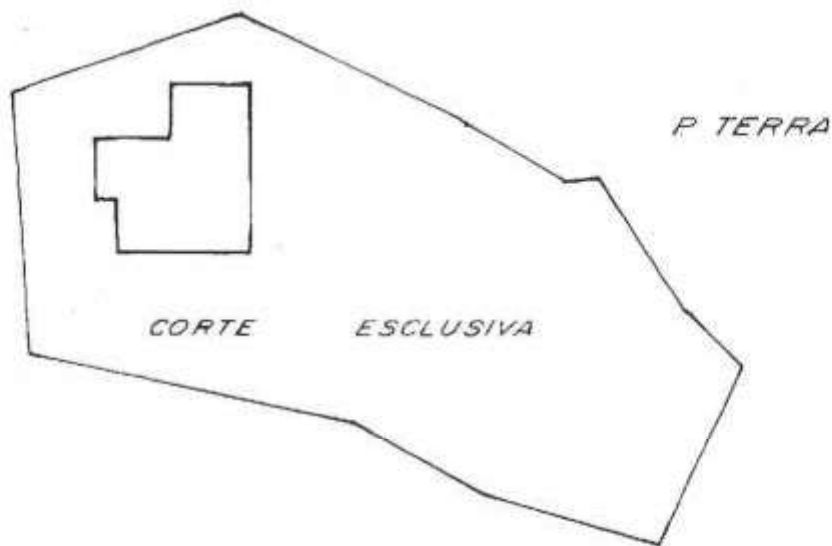


ELABORATO PLANIMETRICO

Compilato da:
Valentini Maurizio
Iscritto all'albo:
Geometri
Prov. Forlì' N. 899

**Agenzia del Territorio
CATASTO FABBRICATI
Ufficio Provinciale di
Forlì'**

Comune di Rocca San Casciano	Protocollo n. 200167154 del 01/09/2006
Sezione: Foglio: 43 Particella: 53	Tipo Mappale n. 105367 del 01/09/2006
Dimostrazione grafica dei subalterni	Scala 1 : 500



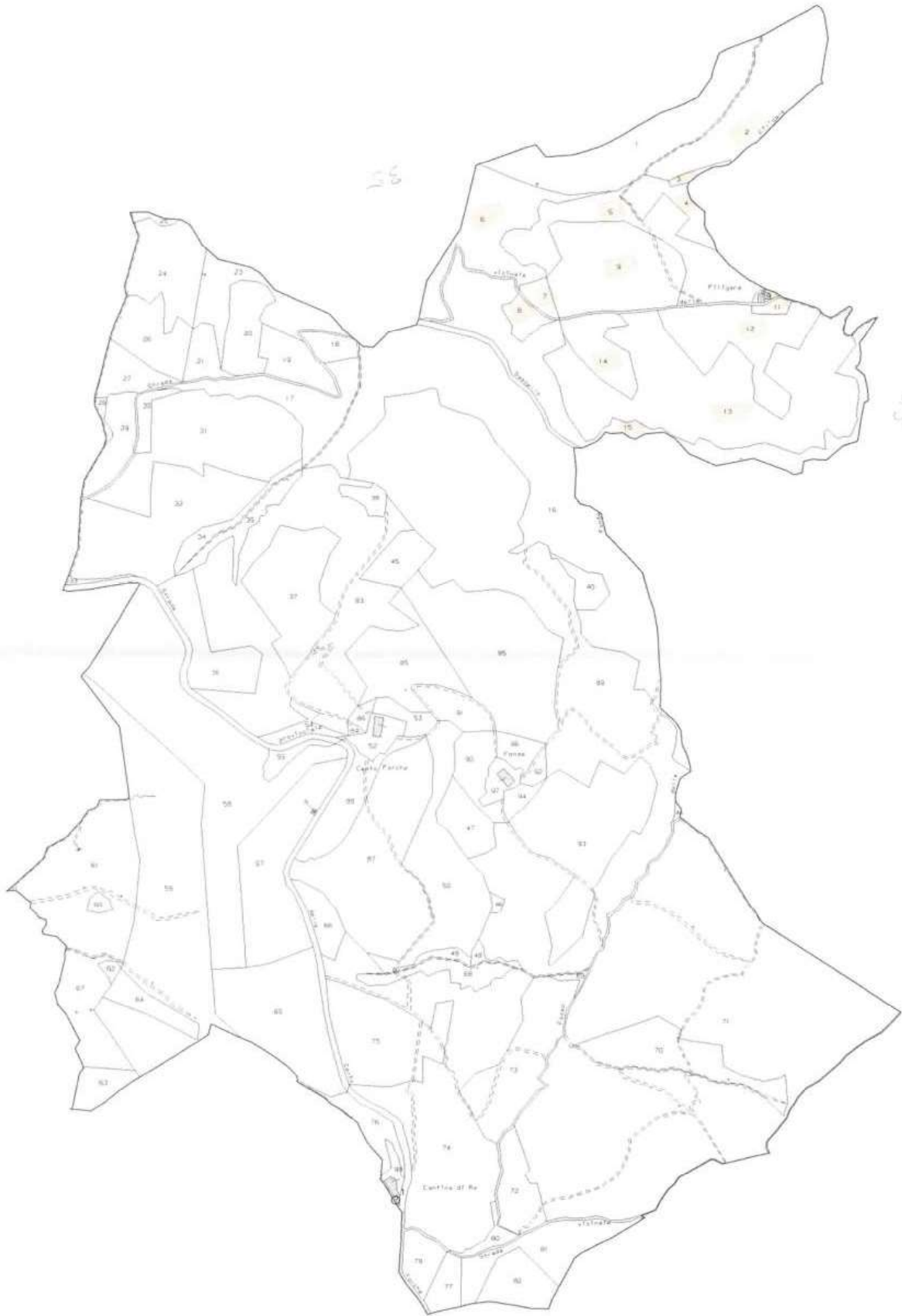
Elaborato Planimetrico - Catasto dei Fabbricati - Situazione al 28/02/2023 - Comune di ROCCA SAN CASCIANO (4337) - < Sez. urbana - Foglio 43 Particella 53 >

Firmato Da: CASADEI GIANLUCA Emesso Da: ARUBAPEC S.P.A. NG CA 3 Serial#: 35b32c1edff581afa63533649aef3f68





42



1/3

