









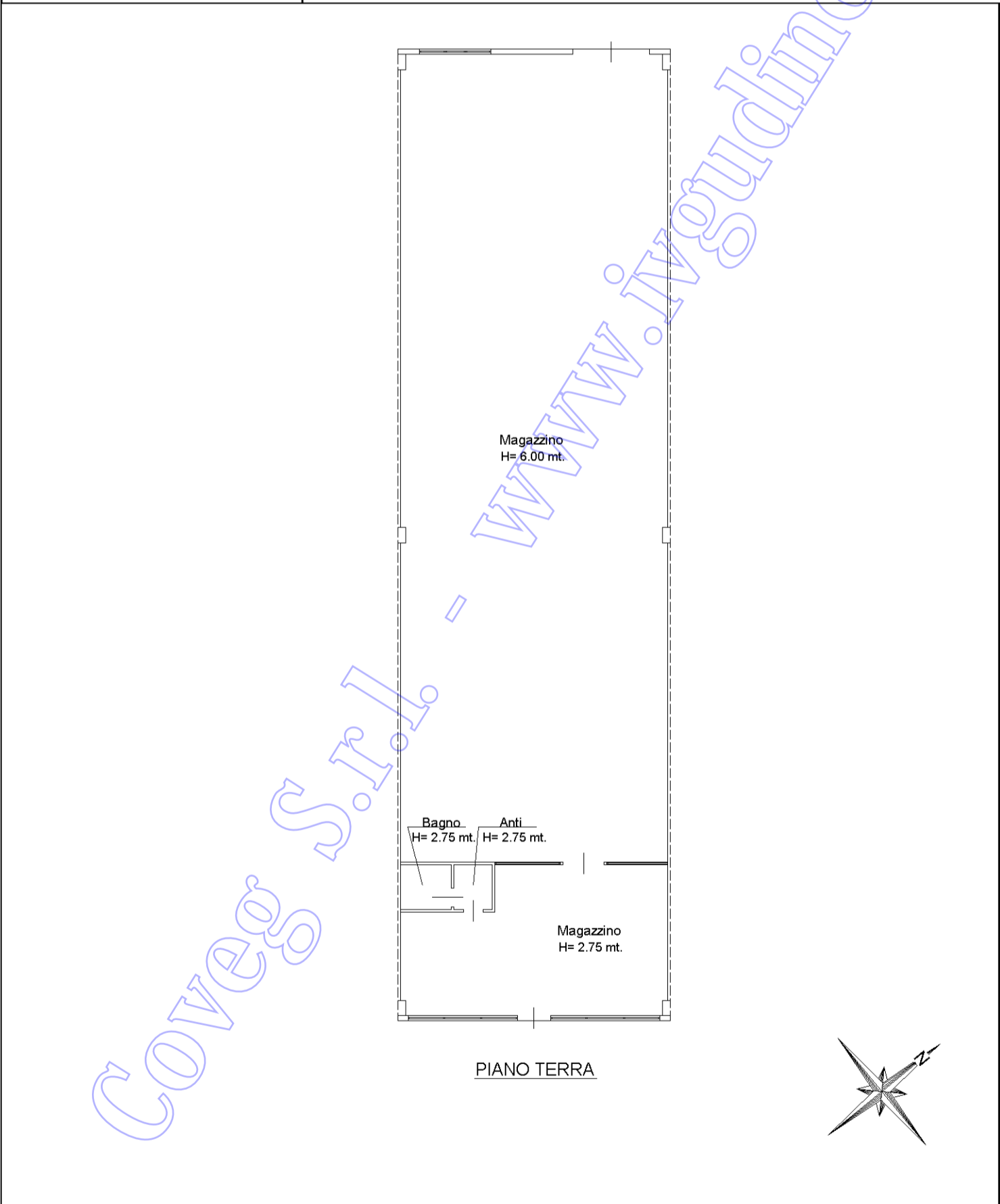




**Agenzia del Territorio
CATASTO FABBRICATI
Ufficio Provinciale di
Udine**

Dichiarazione protocollo n. UD0280232 del 27/06/2008	
Planimetria di u.i.u. in Comune di Udine	
Via Liguria civ.	
Identificativi Catastali:	Compilata da:
Sezione:	Lizier Sol
Foglio: 8	Iscritto all'albo:
Particella: 1079	Geometri
Subalterno: 2	Prov. Pordenone N. 1132

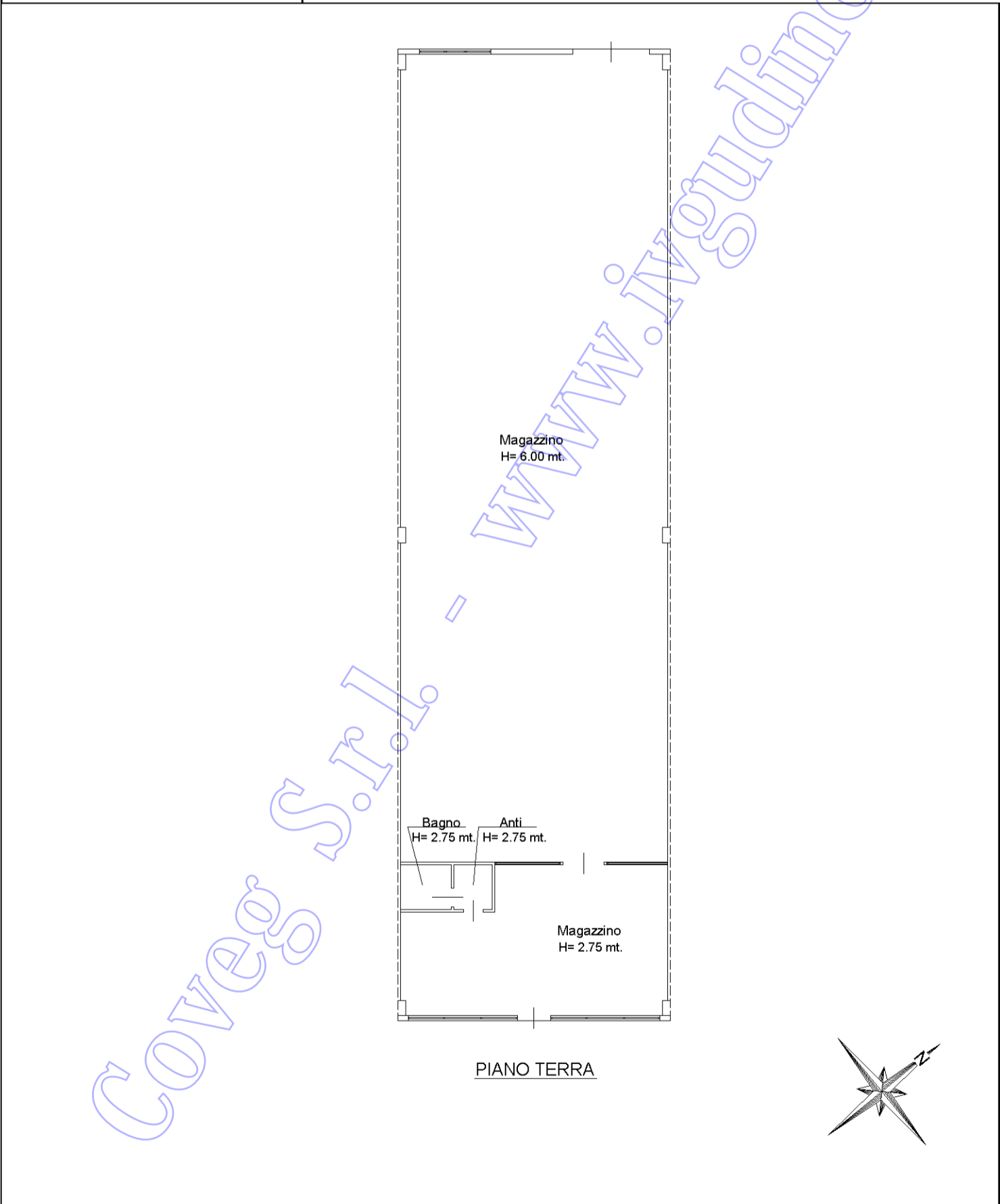
Scheda n. 1 Scala 1:200



**Agenzia del Territorio
CATASTO FABBRICATI
Ufficio Provinciale di
Udine**

Dichiarazione protocollo n. UD0280232 del 27/06/2008	
Planimetria di u.i.u. in Comune di Udine	
Via Liguria civ.	
Identificativi Catastali:	Compilata da: Lizier Sol
Sezione:	Iscritto all'albo: Geometri
Foglio: 8	Prov. Pordenone N. 1132
Particella: 1079	
Subalterno: 2	

Scheda n. 1 Scala 1:200



invar 01

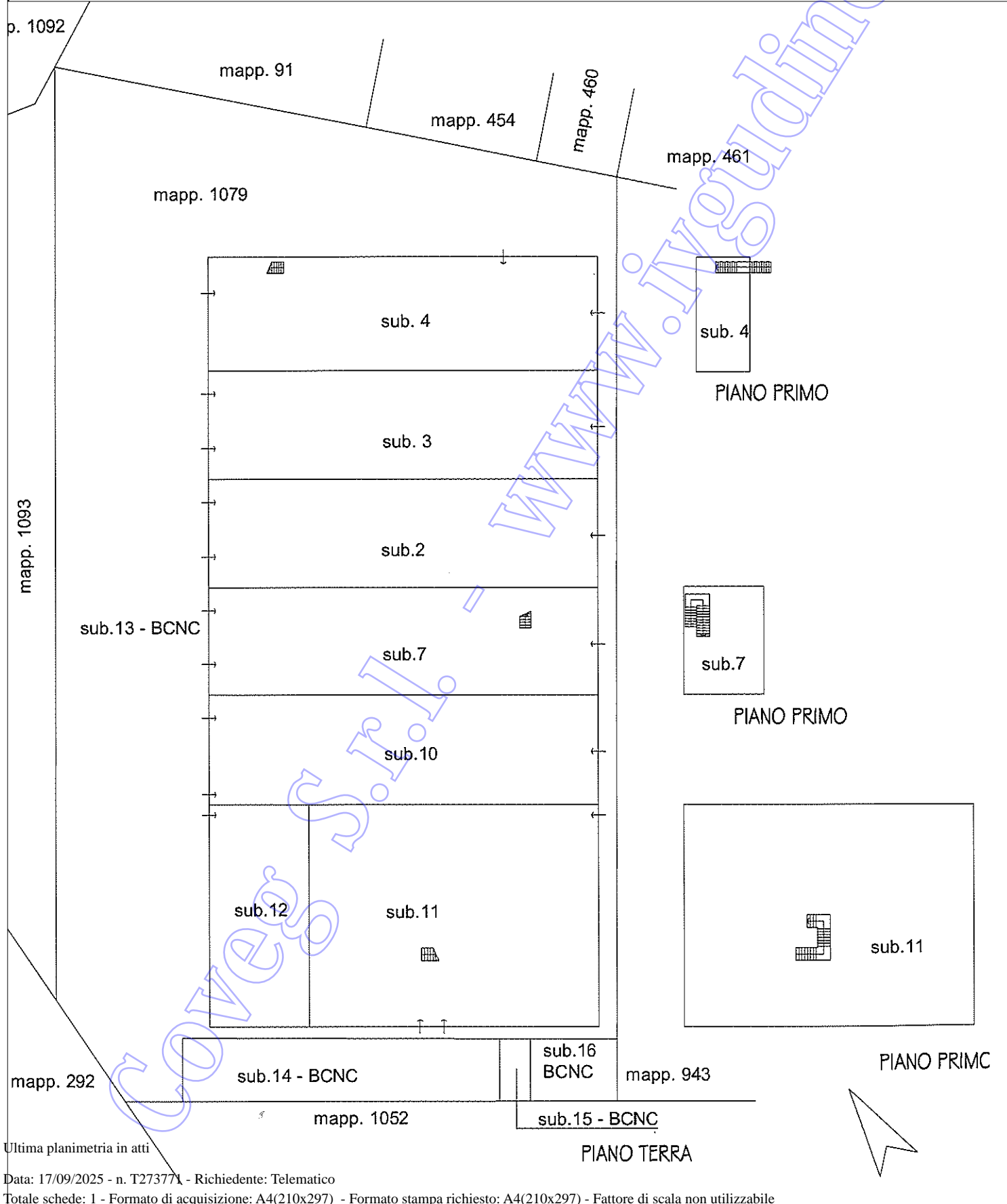
Catasto dei Fabbricati - Situazione al 31/07/2025 - Comune di UDINE(L483) - < Foglio 8 - Particella 1079 - Subalterno 2 >
VIA LIGURIA n. 80-82 Piano T

Agenzia delle Entrate
CATASTO FABBRICATI
Ufficio Provinciale di
Udine

ELABORATO PLANIMETRICO
Compilato da:
Paravano Massimo
Iscritto all'albo:
Geometri
Prov. Udine N. 02892

Comune di Udine Protocollo n. UD0084900 del 03/07/2018
Sezione: Foglio: 8 Particella: 1079 Tipo Mappale n. del

Dimostrazione grafica dei subalterni Scala 1 : 500



Ultima planimetria in atti



N=3000

E=800

1 Particella: 1079

Comune: (UD) UDINE
 Foglio: 8
 Scala originale: 1:2000
 Dimensione cornice: 534.000 x 378.000 m. Protocollo pratica T111173/2025
 16-Dic-2025 10:57:27