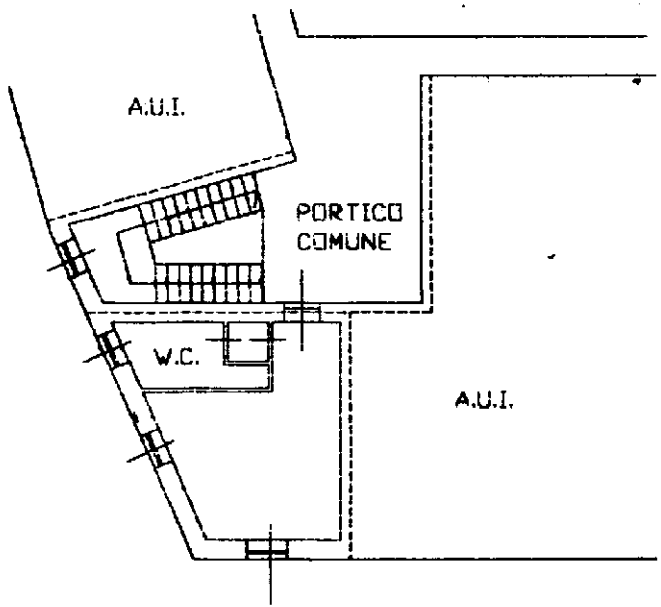


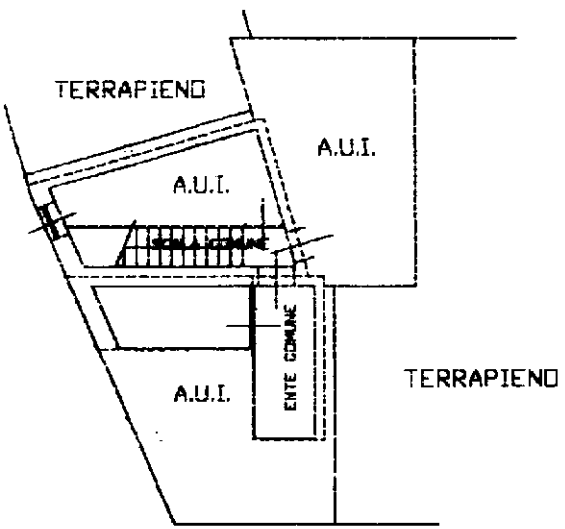


MINISTERO DELLE FINANZE  
DIREZIONE GENERALE DEL CATASTO E DEI SS.TT.EE.  
**CATASTO EDILIZIO URBANO** (RDL 13-4-1939, n. 652)

Planimetria di u.i.u. in Comune di MISINTO via DEI CADUTI civ. 17




PIANO SECONDO  
H=270



PIANO S 1  
H=230

ORIENTAMENTO



SCALA DI 1:3000

Dichiarazione di N.C.   
Denuncia di variazione   
Ultima planimetria in atti

Compilata dal OTT. ARCH. TERUZZI AMBROGIO  
(Titolo, cognome e nome)  
Iscritto all'Albo degli Architetti della provincia di MI n. 8219  
data 01-02-01 Firma [Signature]



RISERVATO ALL'UFFICIO

Data presentazione: 07/02/2001 - Data: 03/11/2025  
File schede: 1 - Formato di acquisizione: A4(210x297) - Formato stampa: A4(210x297)  
n. 237 sub. 705

Richiedente: TROCST89H46F205G  
Ente: A.C.N.E. n. 8219

inattu 01  
Catasto di Fabbrica - Situazione in Comune di MISINTO(F247) - < Foglio 5 - Particella 237 - Subalterno 705 >  
Firmato Da: ARCH. AMBROGIO TERUZZI n. 8219 della provincia di MI