

**ELABORATO PLANIMETRICO**

Compilato da:  
Spadafora Giuseppe

Iscritto all'albo:  
Ingegneri

Prov. Cosenza

N. 01384

**Agenzia delle Entrate  
CATASTO FABBRICATI  
Ufficio Provinciale di  
Cosenza**

Comune di Montalto Uffugo

Sezione: Foglio: 7

Particella: 1314

Protocollo n. CS0180303

del 20/12/2018

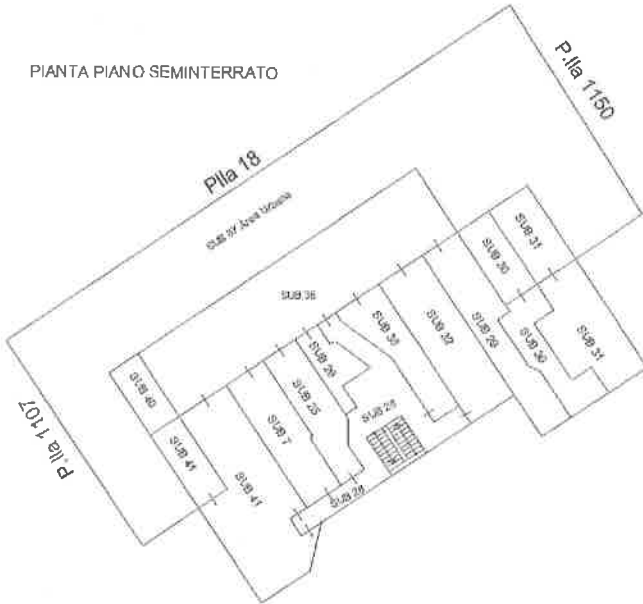
Tipo Mappale n.

del

Dimostrazione grafica dei subalterni

Scala 1 : 500

PIANTA PIANO SEMINTERRATO



PIANTA PIANO TERRA




PIANTA PIANO PRIMO



PIANTA PIANO SECONDO



PIANTA PIANO TERZO



Elaborata e pubblicata in formato elettronico - Comune di Montalto Uffugo - Provincia di Cosenza - Catasto Fabbricati - Foglio 7 - Particella 1314 - Subalterni SUB 1-37

**Agenzia del Territorio  
CATASTO FABBRICATI  
Ufficio Provinciale di  
Cosenza**

Dichiarazione protocollo n. CS0118601 del 21/04/2010

Planimetria di u.i.u. in Comune di Montalto Uffugo

Via Giuseppe Verdi (bivio Acri)

civ. SN

Identificativi Catastali:

Sezione:

Foglio: 7

Particella: 1314

Subalterno: 7

Compilata da:

Iannuzzi Francesco

Iscritto all'albo:  
Architetti

Prov. Cosenza

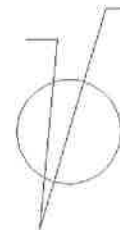
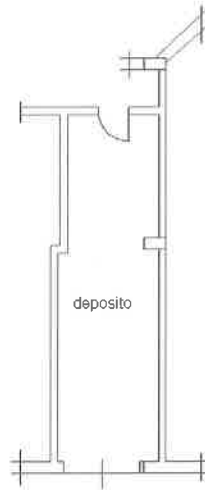
N. 1068

Scheda n. 1

Scala 1:200

PIANO SEMINTERRATO

H = 250 cm.



NORD

Catasto dei Fabbricati - Situazione al 19/02/2025 - Comune di MONTALTO UFFUGO(F410) - < Foglio 7 Particella 1314 Subalterno 7 >  
VIA GOFFREDO MAMELI n. 6 Piano S1

**Agenzia del Territorio  
CATASTO FABBRICATI  
Ufficio Provinciale di  
Cosenza**

Dichiarazione protocollo n. CS0118601 del 21/04/2010

Planimetria di u.i.u. in Comune di Montalto Uffugo

Via Giuseppe Verdi (bivio Acri)

civ. SN

Identificativi Catastali:

Sezione:

Foglio: 7

Particella: 1314

Subalterno: 11

Compilata da:

Iannuzzi Francesco

Iscritto all'albo:  
Architetti

Prov. Cosenza

N. 1068

Scheda n. 1

Scala 1:200

**PIANO PRIMO  
H = 270 CM**

