

REGOLAMENTO
F. 19. 1968 497



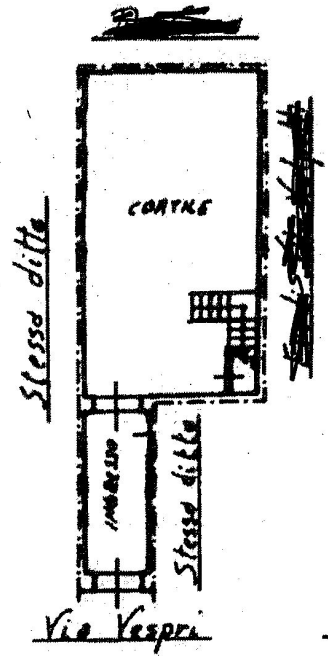
MINISTERO DELLE FINANZE
DIREZIONE GENERALE DEL CATASTO E DEI SS.TT.EE.
CATASTO EDILIZIO URBANO (RDL 13-4-1939, n. 652)

MOD. 99 (CEU)

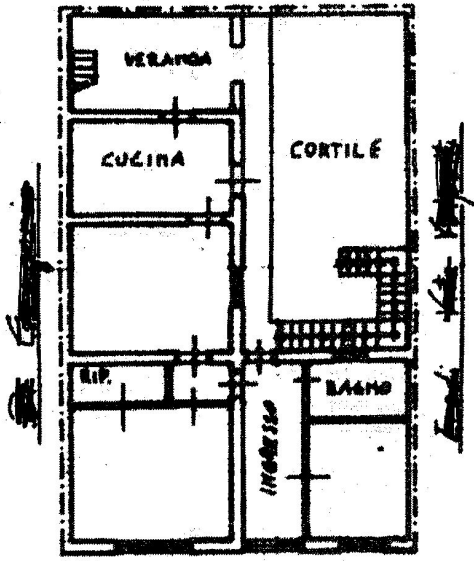
LIRE
306

Planimetria di u.i.u. in Comune di VALDERICE via VESPRI civ. 296

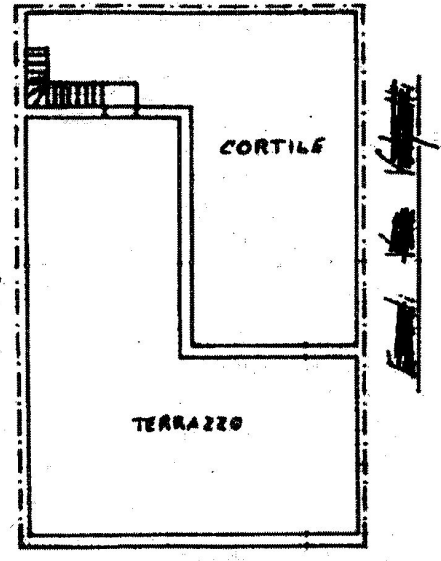
UFFICIO DEL TERRITORIO
TRAPANI
PROGETTO F.U.A. - 1999
15172



Piano Terra
n° 3.99

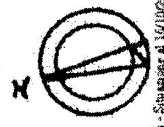


Piano Prima
n° 3.60



Piano Terrazza

ORIENTAMENTO



SCALA DI 1:500

Ufficio Territorio di Valderice (319) - e Foglio 25 Particella 80 Subalterno 53

Dichiarazione di N.C.
Denuncia di variazione

Compilata dal Geom. Grammatico
Antonino
(Titolo, cognome e nome)



RESERVATO ALL'UFFICIO
10 LUG 2000

Data di presentazione: 17/07/2000 - Scheda 1.080. Formato di Acq.: A4 (210x297)

Inscritto all'albo dei Geometri
Data: 16/10/2025 - N. pratica TP0151850/2025
data 16-10-2025 Firma Antonino

barbara patrizia c.t.u. - Ultima planimetria