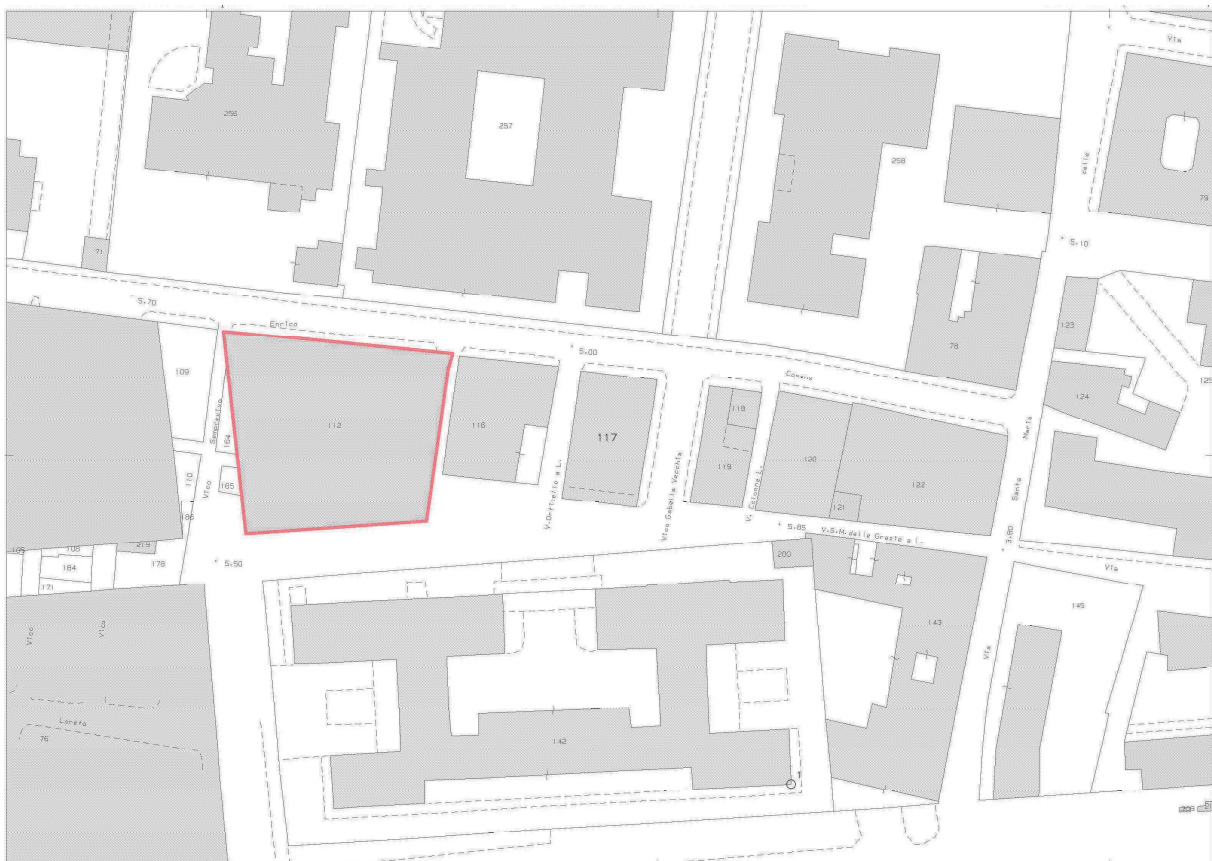




Foto aerea-satellitare con individuazione dei beni pignorati



Estratto di mappa – COMUNE DI NAPOLI – Fg. 1


Dalla sovrapposizione dello stralcio aerofotogrammetrico con la foto satellitare e con l'estratto di mappa il sottoscritto CTU può affermare che l'individuazione del bene oggetto di pignoramento è esattamente individuato

Le parti comuni dello stabile risultano in buono stato manutentivo (come da fotografie, vedi anche Allegato n. 11).

Zona nella quale è ubicato il bene pignorato




Vista Enrico Cosenz



Vista Vicolo Sempreviva



Vista Vicolo Sempreviva



Vista Vicolo Santa Maria delle Grazie a Loreto

Stabile nel quale è ubicato il bene pignorato



Vista stabile in cui sono allocati i beni



Vista stabile in cui sono allocati i beni



Vista generale immobile
in cui sono allocati i beni



Vista portone di accesso allo stabile

Stabile nel quale è ubicato il bene pignorato



Vista stabile in cui sono allocati i beni



Individuazione accesso bene pignorato



Vista generale vano di accesso all'immobile



Vista cancello di accesso all'immobile