

Agenzia del Territorio
CATASTO FABBRICATI
Ufficio provinciale di
Torino

Dichiarazione protocollo n. T00343049 del 28/05/2009
Planimetria di u.i.u. in Comune di Torino
Via Sandro Botticelli

civ. 151

Identificativi Catastali:
Sezione:
Foglio: 1085
Particella: 22
Subalterno: 208

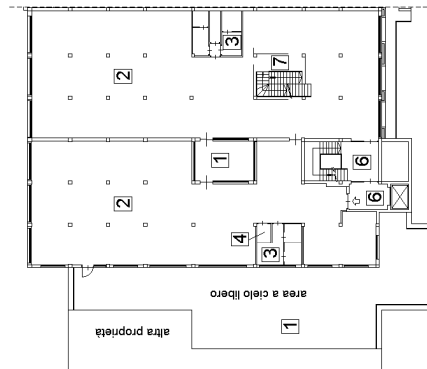
Scheda n. 1
Scala 1: 500

Ultima planimetria in atti

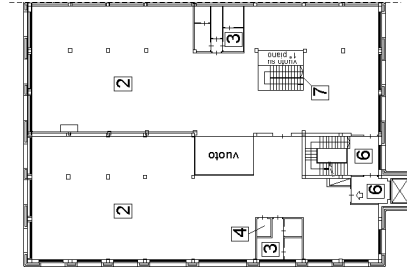
Data: 04/07/2025 - n. T3407 - Richiedente: CLNMNC68C43L219R

Totale schede: 1 - Formato di acquisizione: A3(297x420) - Formato stampa richiesto: A4(210x297)

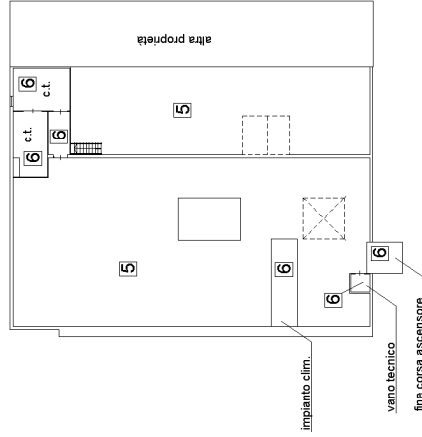
PIANTA PIANO PRIMO (3° p.f.t.)
H:3,00 m



PIANTA PIANO SECONDO (4° p.f.t.)
H:3,00 m



PIANTA PIANO TERZO (5° p.f.t.)



- 1 area a cielo aperto
- 2 uffici
- 3 bagni
- 4 ripostiglio
- 5 lastrico solare
- 6 parti comuni
- 7 scala comune ai subb. 93-94-96-207-208