

MODULARIO  
a.r. n. 497

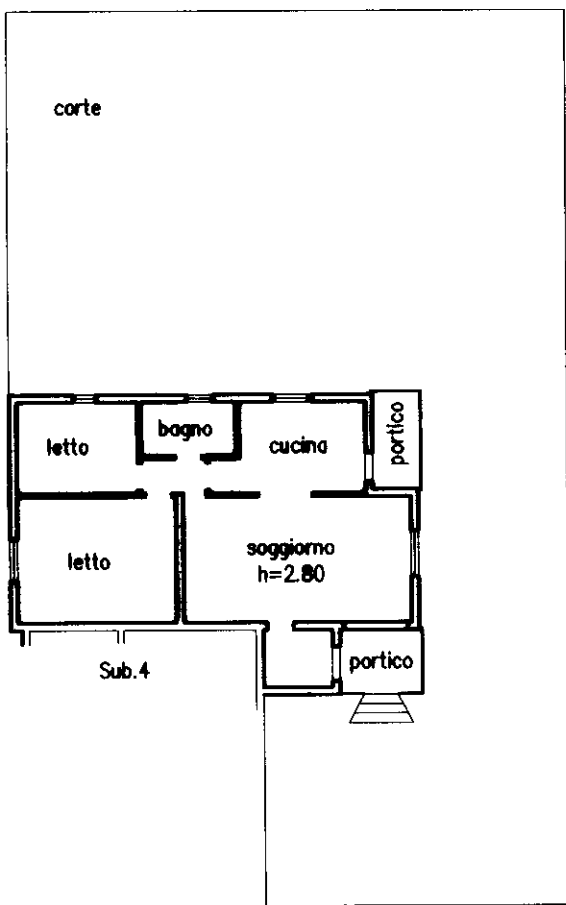


MINISTERO DELLE FINANZE  
DIPARTIMENTO DEL TERRITORIO  
**CATASTO EDILIZIO URBANO** (RDL 13-4-1939, n. 652)


MOD. **BN** (CEU)

LIRE  
**200**

Planimetria di u.i.u. in Comune di PORTOMAGGIORE via CARLO CATTANEO civ. [REDACTED]



ORIENTAMENTO




SCALA DI 1:200

inquadro 01  
Catasto di Fabbricati - Situazione al 28/11/2025 - Comune di PORTOMAGGIORE(G916) - < Foglio 122 - Particella 889 - Subalterno 3 > - Uiu graffiata  
VIA CARLO CATTANEO n. [REDACTED] Piano T

Dichiarazione di N.C.   
Denuncia di variazione   
Ultima planimetria in atti

Compilata dal Geometra  
(Titolo, cognome e nome)  
**DEMARIO MARCELLO**



RISERVATO ALL'UFFICIO

Data presentazione: 19/07/2001 - Data: 28/11/2025 - n. T89076 - Richiedente: CCCPRZ67B09D548M  
Totale schede: 1 - Formato di acquisizione: A4(210x297) - Formato di stampa: A4(210x297)  
n. 889 sub. 3  
888 2  
data 19/07/01 Firma Demario Marcello

125523/97