

Direzione Provinciale di Cremona  
Ufficio Provinciale - Territorio  
Servizi Catastali

Data: 18/08/2025 Ora: 18.03.20 Segue  
Visura n.: T121996 Pag: 1

## Visura storica per immobile Situazione degli atti informatizzati al 18/08/2025

Dati della richiesta	Comune di CREMONA (Codice:DI50)
Catasto Fabbricati	Provincia di CREMONA Foglio: 54 Particella: 85 Sub.: 514

### INTESTATO

1	sele in	(1) Proprietà L/I
---	---------	-------------------

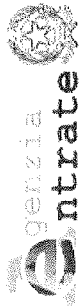
### Unità immobiliare dal 11/05/2022

N.	DATI IDENTIFICATIVI				DATI DI CLASSAMENTO				DATI DERIVANTI DA			
	Sezione Urbana	Foglio	Particella	Sub	Zona Cens.	Micro Zona	Categoria	Classe		Consistenza	Superficie Catastale	Rendita
1		54	85	514	3		C/6	4	36 m <sup>2</sup>	Totale: 33 m <sup>2</sup>	Euro 52,06	VARIAZIONE TOPONOMASTICA del 11/05/2022 Pratica n. CR0025421 in atti dal 11/05/2022 VARIAZIONE DI TOPONOMASTICA (n. 25421.1/2022)
Indirizzo VIA SAN FELICE n. 19 Piano S1												
Notifica												
Annotazioni												
-classamento e rendita non rettificati entro dodici mesi dalla data di iscrizione in atti della dichiarazione (d.m. 701/94)												
Mod.58												

Mappali Terreni Correlati  
Codice Comune DI50 - Foglio 54 - Particella 85

### Situazione dell'unità immobiliare dal 09/11/2015

N.	DATI IDENTIFICATIVI				DATI DI CLASSAMENTO				DATI DERIVANTI DA			
	Sezione Urbana	Foglio	Particella	Sub	Zona Cens.	Micro Zona	Categoria	Classe		Consistenza	Superficie Catastale	Rendita
1		54	85	514	3		C/6	4	36 m <sup>2</sup>	Totale: 33 m <sup>2</sup>	Euro 52,06	Variazione del 09/11/2015 - Inserimento in visura dei dati di superficie.
Indirizzo VIA SAN SAVINO n. CM1 Piano S1												
Notifica												
Mod.58												



Direzione Provinciale di Cremona  
Ufficio Provinciale - Territorio  
Servizi Catastali

## Visura storica per immobile

### Situazione degli atti informatizzati al 18/08/2025

Data: 18/08/2025 Ora: 18.03.20 Segue

Visura n.: T121996 Pag: 2

Annottazioni: -classamento e rendita non rettificati entro dodici mesi dalla data di iscrizione in atti della dichiarazione (d.m. 701/94)

#### Situazione dell'unità immobiliare dal 24/11/2012

N.	DATI IDENTIFICATIVI				DATI DI CLASSAMENTO				DATI DERIVANTI DA		
	Sezione Urbana	Foglio	Particella	Sub	Zona Cens.	Micro Zona	Categoria	Classe	Consistenza	Superficie Catastale	Rendita
1		54	85	514	3		C/6	4	36 m <sup>2</sup>		Euro 52,06
Indirizzo: VIA SAN SAVINO n. CM Piano S1											
Notifica: Mod.58											
Annottazioni: -classamento e rendita non rettificati entro dodici mesi dalla data di iscrizione in atti della dichiarazione (d.m. 701/94)											

#### Situazione dell'unità immobiliare dal 24/11/2011

N.	DATI IDENTIFICATIVI				DATI DI CLASSAMENTO				DATI DERIVANTI DA		
	Sezione Urbana	Foglio	Particella	Sub	Zona Cens.	Micro Zona	Categoria	Classe	Consistenza	Superficie Catastale	Rendita
1		54	85	514	3		C/6	4	36 m <sup>2</sup>		Euro 52,06
Indirizzo: VIA SAN SAVINO n. CM Piano S1											
Notifica: Mod.58											
Annottazioni: -classamento e rendita proposti (d.m. 701/94)											

L'intestazione alla data della richiesta deriva dai seguenti atti:

#### Situazione degli intestati dal 23/01/2014

N.	DATI ANAGRAFICI		CODICE FISCALE		DIRITTI E ONERI REALI	
1	scale in				(1) Proprietà 1/1	
DATI DERIVANTI DA						
Atto del 23/01/2014 Pubblico ufficiale CARLO GUARDAMAGNA Sede CREMONA (CR) Repertorio n. JU Sede CREMONA (CR) Registrazione						
TRASFERIMENTO SEDE-CAMBIO DENOMINAZIONE Voltura n. 460.1/2014 - Pratica n. CR0009046 in atti dal 04/02/2014 registrato in dat						

# Visura storica per immobile

## Situazione degli atti informatizzati al 18/08/2025

### Situazione degli intestati dal 24/11/2011

N. _____	DATI ANAGRAFICI	CODICE FISCALE _____	DIRITTI E ONERI REALI
I. _____	_____ sede in _____	_____	_____
<b>DATI DERIVANTI DA</b>			
VARIAZIONE del 24/11/2011 Pratica n. CR0208226 in atti dal 24/11/2011 DIVISIONE-AMPLIAMENTO-RISTRUTTURAZIONE (n. 91516.1/2011) (1) Proprietà 1/1 fino al 23/01/2014			

### Situazione dell'unità immobiliare che ha originato il precedente dal 21/01/2011

N.	DATI IDENTIFICATIVI				DATI DI CLASSAMENTO				DATI DERIVANTI DA			
	Sezione Urbana	Foglio	Particella	Sub	Zona Cens.	Micro Zona	Categoria	Classe		Consistenza	Superficie Catastale	Rendita
1		54	85		3		C/2	I	352 m <sup>2</sup>		Euro 381,77	VARIAZIONE NEL CLASSAMENTO del 21/01/2011 Pratica n. CR0013162 in atti dal 21/01/2011 VARIAZIONE DI CLASSAMENTO (n. 5944.1/2011)
Indirizzo VIA SAN SAVINO n. CM Piano T-I												
Notifica _____ Partita _____ Mod.58 _____												
Annotazioni _____ -classamento e rendita non rettificati entro dodici mesi dalla data di iscrizione in atti della dichiarazione (d.m. 701/94)												

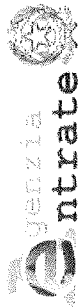
### Situazione dell'unità immobiliare dal 21/01/2010

N.	DATI IDENTIFICATIVI				DATI DI CLASSAMENTO				DATI DERIVANTI DA			
	Sezione Urbana	Foglio	Particella	Sub	Zona Cens.	Micro Zona	Categoria	Classe		Consistenza	Superficie Catastale	Rendita
1		54	85		3		C/2	I	352 m <sup>2</sup>		Euro 381,77	VARIAZIONE del 21/01/2010 Pratica n. CR0005743 in atti dal 21/01/2010 DIVISIONE-DEMOLIZIONE PARZIALE (n. 729.1/2010)
Indirizzo VIA SAN SAVINO n. CM Piano T-I												
Notifica _____ Partita _____ Mod.58 _____												
Annotazioni _____ -classamento e rendita proposti (d.m. 701/94)												

### L'intestazione alla data della richiesta deriva dai seguenti atti:

#### Situazione degli intestati dal 21/01/2010

N. _____	DATI ANAGRAFICI	CODICE FISCALE _____	DIRITTI E ONERI REALI
I. _____	_____ sede in _____	_____	_____
(1) Proprietà 1/1 fino al 24/11/2011			



Direzione Provinciale di Cremona  
Ufficio Provinciale - Territorio  
Servizi Catastali

## Visura storica per immobile

### Situazione degli atti informatizzati al 18/08/2025

Data: 18/08/2025 Ora: 18.03.20

Segue

Visura n.: T121996

Pag: 4

**DATI DERIVANTI DA** VARIAZIONE del 21/01/2010 Pratica n. CR0005743 in atti dal 21/01/2010 DIVISIONE-DEMOLIZIONE PARZIALE (n. 729.1/2010)

**Situazione dell'unità immobiliare che ha originato il precedente dal 18/12/2009**

N.	DATI IDENTIFICATIVI				DATI DI CLASSAMENTO				DATI DERIVANTI DA			
	Sezione Urbana	Foglio	Particella	Sub	Zona Cens.	Micro Zona	Categoria	Classe		Consistenza	Superficie Catastale	Rendita
1		54	16	2	3		A/6	1	3,5 vani		<b>Euro 43,38</b>	Variazione del 18/12/2009 Pratica n. CR0131405 in atti dal 18/12/2009 BONIFICA IDENTIFICATIVO CATASTALE (n. 15904.1/2009)
Indirizzo												
VIA SAN FELICE n. 19 Piano T - I												
Notifica												
Parrata												
Mod.58												

**L'intestazione alla data della richiesta deriva dai seguenti atti:**

**Situazione degli intestati dal 18/12/2009**

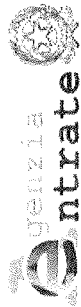
N.	DATI ANAGRAFICI	CODICE FISCALE	DIRITTI E ONERI REALI
1			
del 18/12/2009 Pratica n. CR0131405 in atti dal 18/12/2009 BONIFICA IDENTIFICATIVO CATASTALE (n. 15904.1/2009)			
<b>DATI DERIVANTI DA</b>			
(1) Proprietà 1000/1000 fino al 18/12/2009			

**Situazione degli intestati dal 18/12/2009**

N.	DATI ANAGRAFICI	CODICE FISCALE	DIRITTI E ONERI REALI
1			
RETTIFICA DI INTESTAZIONE ALL'ATTUALITA' del 18/12/2009 - MANCATA ACQUISIZIONE VOLTURA F.O. 131410 Voltura n. 5855.1/2009 - Pratica n. CR0131412 in atti dal 18/12/2009			
<b>DATI DERIVANTI DA</b>			
(1) Proprietà 1/1 fino al 21/01/2010			

**Situazione dell'unità immobiliare che ha originato il precedente dal 01/01/1992**

N.	DATI IDENTIFICATIVI				DATI DI CLASSAMENTO				DATI DERIVANTI DA			
	Sezione Urbana	Foglio	Particella	Sub	Zona Cens.	Micro Zona	Categoria	Classe		Consistenza	Superficie Catastale	Rendita
1		54	15 16	2 2	3		A/6	1	3,5 vani		<b>Euro 43,38</b> <b>L. 84.000</b>	VARIAZIONE del 01/01/1992 Variazione del quadro tariffario
Indirizzo												
VIA SAN FELICE n. 19 Piano T - I												



Direzione Provinciale di Cremona  
Ufficio Provinciale - Territorio  
Servizi Catastali

## Visura storica per immobile

### Situazione degli atti informatizzati al 18/08/2025

Data: 18/08/2025 Ora: 18.03.20 Fine

Visura n.: T121996 Pag: 5

Notifica		Parifita	1524	Mod.58								
<b>Situazione dell'unità immobiliare dall'impianto meccanografico:</b>												
N.	DATI IDENTIFICATIVI			DATI DI CLASSAMENTO				DATI DERIVANTI DA				
	Sezione Urbana	Foglio	Particella	Sub	Zona Cens.	Micro Zona	Categoria		Classe	Consistenza	Superficie Catastale	Rendita
1		54	15 16	2 2	3		A/6	1	3,5 vani		Euro 0,15 L. 283	Impianto meccanografico del 30/06/1987
Indirizzo VIA SAN FELICE n. 19 Piano T - I								Parifita	1524	Mod.58	-	

L'intestazione alla data della richiesta deriva dai seguenti atti:

Situazione degli intestati dall'impianto meccanografico

N.	DATI ANAGRAFICI	CODICE FISCALE
1	Impianto meccanografico del 30/06/1987	
<b>DATI DERIVANTI DA</b>		
		DIRITTI E ONERI REALI (1) Proprietà 1000/1000 fino al 18/12/2009

Visura telematica

\* Codice Fiscale Validato in Anagrafe Tributaria.

