

115

F. Cat. S.T. N. 489



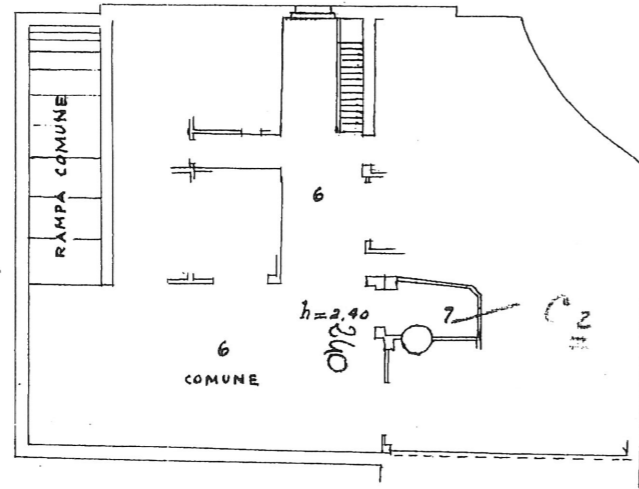
MINISTERO DELLE FINANZE  
DIREZIONE GENERALE DEL CATASTO E DEI SERVIZI TECNICI ERARIALI  
**NUOVO CATASTO EDILIZIO URBANO**

MOD. A (NUOVO CATASTO EDILIZIO URBANO)

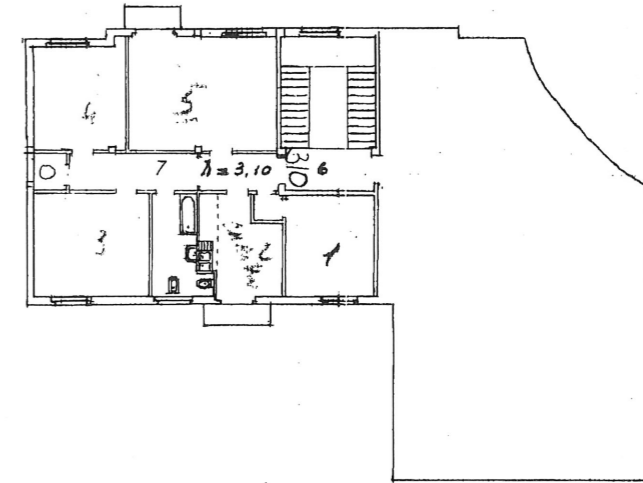
Planimetria dell'immobile situato nel Comune di FORLÌ Via Roma N° 30  
Ditta PERNAZZA geom. Giovanni - nato a Feligno il 30.6.1931  
Allegata alla dichiarazione presentata all'Ufficio (\*) Tecnico Erariale di FORLÌ

174/161  
5

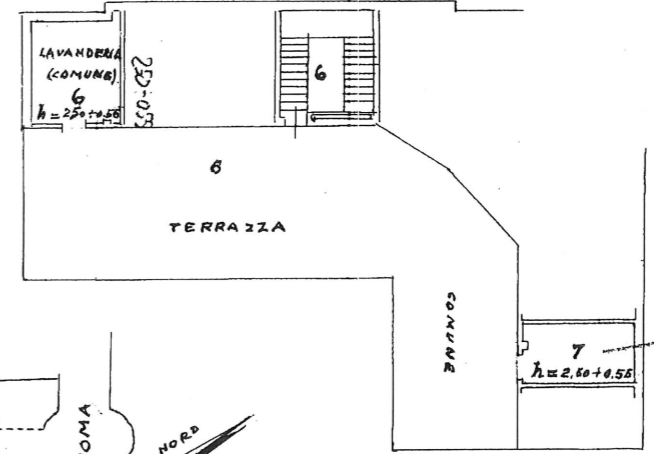
PIANO CANTINATO



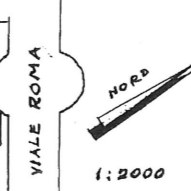
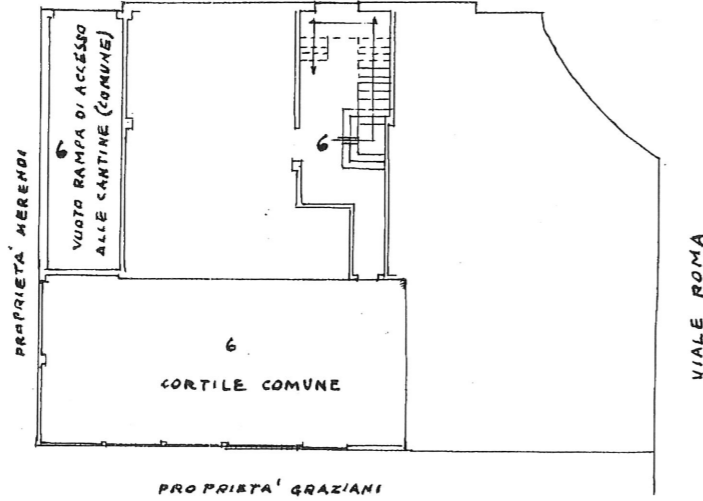
PIANO TERZO



PIANO TERRAZZA (QUINTO)



PIANO TERRENO  
STRADA PRIVATA



ORIENTAMENTO  
SCALA DI 1:200

SPAZIO RISERVATO PER LE ANNOTAZIONI D'UFFICIO

DATA 16-1-1962  
PROT. N° 587  
o.e.  
Mo...

202  
587  
9

Compilata dall'ing. Alberto Lena  
(Titolo, nome e cognome del tecnico)

Iscritto all'Albo degli Ingegneri  
della Provincia di Forlì  
DATA 28 Dicembre 1959  
Firma: ing. Ahauz

Data presentazione: 30/12/1959 - Data: 26/03/2025 - n. T208897 - Richiedente: FBBDVD67L23C573Q  
Totale schede: 1 - Formato di acquisizione: A2(420x594) - Formato stampa richiesto: A3(297x420)  
Ultima planimetria in atti

Data presentazione: 30/12/1959 - Data: 26/03/2025 - n. T208897 - Richiedente: FBBDVD67L23C573Q