

Direzione Provinciale di Cremona
Ufficio Provinciale - Territorio
Servizi Catastali

Visura storica per immobile

Situazione degli atti informatizzati al 18/08/2025

Data: 18/08/2025 Ora: 18.01.53
Visura n.: T121766 Pag: 1

Segue

Dati della richiesta	Comune di CREMONA (Codice: D150)
Catasto Fabbricati	Provincia di CREMONA Foglio: 54 Particella: 85 Sub.: 511

INTESTATO

I	(1) Proprietà 1/1
---	-------------------

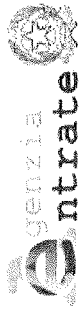
Unità immobiliare dal 11/05/2022

N.	DATI IDENTIFICATIVI				DATI DI CLASSAMENTO				DATI DERIVANTI DA			
	Sezione Urbana	Foglio	Particella	Sub	Zona Cens.	Micro Zona	Categoria	Classe		Consistenza	Superficie Catastale	Rendita
1		54	85	511	3		C/6	4	33 m ²	Totale: 30 m ²	Euro 47,72	VARIAZIONE TOPONOMASTICA del 11/05/2022 Pratica n. CR0025415 in atti dal 11/05/2022 VARIAZIONE DI TOPONOMASTICA (n. 25415.1/2022)
Indirizzo VIA SAN FELICE n. 19 Piano S1												
Notifica -classamento e rendita non rettificati entro dodici mesi dalla data di iscrizione in atti della dichiarazione (d.m. 701/94)												
Annotazioni Mod.58												

Mappali Terreni Correlati
Codice Comune D150 - Foglio 54 - Particella 85

Situazione dell'unità immobiliare dal 09/11/2015

N.	DATI IDENTIFICATIVI				DATI DI CLASSAMENTO				DATI DERIVANTI DA			
	Sezione Urbana	Foglio	Particella	Sub	Zona Cens.	Micro Zona	Categoria	Classe		Consistenza	Superficie Catastale	Rendita
1		54	85	511	3		C/6	4	33 m ²	Totale: 30 m ²	Euro 47,72	Variazione del 09/11/2015 - Inserimento in visura dei dati di superficie.
Indirizzo VIA SAN SAVINO n. CM Piano S1												
Notifica Mod.58												



Direzione Provinciale di Cremona
Ufficio Provinciale - Territorio
Servizi Catastali

Visura storica per immobile

Situazione degli atti informatizzati al 18/08/2025

Data: 18/08/2025 Ora: 18.01.53

Segue

Visura n.: T121766

Pag: 2

Annatazioni -classamento e rendita non rettificati entro dodici mesi dalla data di iscrizione in atti della dichiarazione (d.m. 701/94)

Situazione dell'unità immobiliare dal 24/11/2012

N.	DATI IDENTIFICATIVI				DATI DI CLASSAMENTO				DATI DERIVANTI DA			
	Sezione Urbana	Foglio	Particella	Sub	Zona Cons.	Micro Zona	Categoria	Classe		Consistenza	Superficie Catastale	Rendita
1		54	85	511	3		C/6	4	33 m ²		Euro 47,72	VARIAZIONE NEL CLASSAMENTO del 24/11/2012 Pratica n. CR0151684 in atti dal 24/11/2012 VARIAZIONE DI CLASSAMENTO (n. 24519.1/2012)
Indirizzo				VIA SAN SAVINO n. CM Piano S1								
Notifica				Partita				Mod.58				
Annatazioni												
-classamento e rendita non rettificati entro dodici mesi dalla data di iscrizione in atti della dichiarazione (d.m. 701/94)												

Situazione dell'unità immobiliare dal 24/11/2011

N.	DATI IDENTIFICATIVI				DATI DI CLASSAMENTO				DATI DERIVANTI DA			
	Sezione Urbana	Foglio	Particella	Sub	Zona Cons.	Micro Zona	Categoria	Classe		Consistenza	Superficie Catastale	Rendita
1		54	85	511	3		C/6	4	33 m ²		Euro 47,72	VARIAZIONE del 24/11/2011 Pratica n. CR0208226 in atti dal 24/11/2011 DIVISIONE-AMPLIAMENTO-RISTRUTTURAZIONE (n. 91516.1/2011)
Indirizzo				VIA SAN SAVINO n. CM Piano S1								
Notifica				Partita				Mod.58				
Annatazioni												
-classamento e rendita proposti (d.m. 701/94)												

L'infestazione alla data della richiesta deriva dai seguenti atti:

Situazione degli intestati dal 23/01/2014

N.	DATI ANAGRAFICI		CODICE FISCALE		DIRITTI E ONERI REALI	
1						(1) Proprietà 1/1
DATI DERIVANTI DA						
Atto del 23/01/2014 Pubblico ufficiale CARLO GUARDAMAGNA Sede CREMONA (CR) Repertorio n. U.U. Sede CREMONA (CR) Registrazione n. iscritato in data:						
TRASFERIMENTO SEDE-CAMBIO DENOMINAZIONE Voltura n. 460.1/2014 - Pratica n. CR0009046 in atti dal 04/02/2014						

Visura storica per immobile

Situazione degli atti informatizzati al 18/08/2025

Situazione degli intestati dal 24/11/2011

N.	DATI ANAGRAFICI	CODICE FISCALE	DIRITTI E ONERI REALI
1			
DATI DERIVANTI DA			
	VARIAZIONE del 24/11/2011 Pratica n. CR0208226 in atti dal 24/11/2011 DIVISIONE-AMPLIAMENTO-RISTRUTTURAZIONE (n. 91516.1/2011)		
	(1) Proprietà I/1 fino al 23/01/2014		

Situazione dell'unità immobiliare che ha originato il precedente dal 21/01/2011

N.	DATI IDENTIFICATIVI				DATI DI CLASSAMENTO				DATI DERIVANTI DA			
	Sezione Urbana	Foglio	Particella	Sub	Zona Cens.	Micro Zona	Categoria	Classe		Consistenza	Superficie Catastale	Rendita
1		54	85		3		C/2	1	352 m ²		Euro 381,77	VARIAZIONE NEL CLASSAMENTO del 21/01/2011 Pratica n. CR0013162 in atti dal 21/01/2011 VARIAZIONE DI CLASSAMENTO (n. 5944.1/2011)
Indirizzo VIA SAN SAVINO n. CM Piano I-I												
Notifica												
Partita												
Annotazioni												
Mod.58												
-classamento e rendita non rettificati entro dodici mesi dalla data di iscrizione in atti della dichiarazione (d.m. 701/94)												

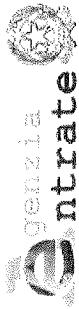
Situazione dell'unità immobiliare dal 21/01/2010

N.	DATI IDENTIFICATIVI				DATI DI CLASSAMENTO				DATI DERIVANTI DA			
	Sezione Urbana	Foglio	Particella	Sub	Zona Cens.	Micro Zona	Categoria	Classe		Consistenza	Superficie Catastale	Rendita
1		54	85		3		C/2	1	352 m ²		Euro 381,77	VARIAZIONE del 21/01/2010 Pratica n. CR0005743 in atti dal 21/01/2010 DIVISIONE-DEMOLIZIONE PARZIALE (n. 729.1/2010)
Indirizzo VIA SAN SAVINO n. CM Piano I-I												
Notifica												
Partita												
Annotazioni												
Mod.58												
-classamento e rendita proposti (d.m. 701/94)												

L'intestazione alla data della richiesta deriva dai seguenti atti:

Situazione degli intestati dal 21/01/2010

N.	DATI ANAGRAFICI	CODICE FISCALE	DIRITTI E ONERI REALI
1			
(1) Proprietà I/1 fino al 24/11/2011			



Direzione Provinciale di Cremona
Ufficio Provinciale - Territorio
Servizi Catastali

Data: 18/08/2025 Ora: 18.01.53 Segue

Visura n.: T121766 Pag: 4

Visura storica per immobile

Situazione degli atti informatizzati al 18/08/2025

DATI DERIVANTI DA	VARIAZIONE del 21/01/2010 Pratica n. CR0005743 in atti dal 21/01/2010 DIVISIONE-DEMOLIZIONE PARZIALE (n. 729 1/2010)
--------------------------	--

Situazione dell'unità immobiliare che ha originato il precedente dal 18/12/2009

N.	DATI IDENTIFICATIVI					DATI DI CLASSAMENTO					DATI DERIVANTI DA	
	Sezione Urbana	Foglio	Particella	Sub	Zona Cens.	Micro Zona	Categoria	Classe	Consistenza	Superficie Catastale		Rendita
1		54	16	2	3		A/6	1	3,5 vani		Euro 43,38	Variazione del 18/12/2009 Pratica n. CR0131405 in atti dal 18/12/2009 BONIFICA IDENTIFICATIVO CATASTALE (n. 15904 1/2009)
Indirizzo												
VIA SAN FELICE n. 19 Piano T - I												
Partita												
Mod.58												

L'intestazione alla data della richiesta deriva dai seguenti atti:

Situazione degli intestati dal 18/12/2009

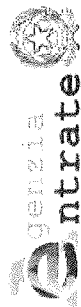
N.	DATI ANAGRAFICI	CODICE FISCALE	DIRITTI E ONERI REALI
1			
DATI DERIVANTI DA			
del 18/12/2009 Pratica n. CR0131405 in atti dal 18/12/2009 BONIFICA IDENTIFICATIVO CATASTALE (n. 15904 1/2009)			
(1) Proprietà 1000/1000 fino al 18/12/2009			

Situazione degli intestati dal 18/12/2009

N.	DATI ANAGRAFICI	CODICE FISCALE	DIRITTI E ONERI REALI
1			
DATI DERIVANTI DA			
del 18/12/2009 Pratica n. 5855 1/2009 - Pratica n. CR0131412 in atti dal 18/12/2009			
(1) Proprietà 1/1 fino al 21/01/2010			

Situazione dell'unità immobiliare che ha originato il precedente dal 01/01/1992

N.	DATI IDENTIFICATIVI					DATI DI CLASSAMENTO					DATI DERIVANTI DA	
	Sezione Urbana	Foglio	Particella	Sub	Zona Cens.	Micro Zona	Categoria	Classe	Consistenza	Superficie Catastale		Rendita
1		54	15 16	2 2	3		A/6	1	3,5 vani		Euro 43,38 L. 84.000	VARIAZIONE del 01/01/1992 Variazione del quadro tariffario
Indirizzo												
VIA SAN FELICE n. 19 Piano T - I												



Direzione Provinciale di Cremona
Ufficio Provinciale - Territorio
Servizi Catastali

Visura storica per immobile

Situazione degli atti informatizzati al 18/08/2025

Data: 18/08/2025 Ora: 18.01.53
Visura n.: T121766 Pag: 5

Fine

Notifica		Partita		1524		Mod.58		-				
Situazione dell'unità immobiliare dall'impianto meccanografico												
N.	DATI IDENTIFICATIVI				DATI DI CLASSAMENTO				DATI DERIVANTI DA			
	Sezione Urbana	Foglio	Particella	Sub	Zona Cens.	Micro Zona	Categoria	Classe		Consistenza	Superficie Catastale	Rendita
1		54	15 16	2 2	3		A/6	1	3,5 vani		Euro 0,15 L. 283	Impianto meccanografico del 30/06/1987
Indirizzo												
VIA SAN FELICE n. 19 Piano T - I												
Notifica		Partita		1524		Mod.58		-				

L'intestazione alla data della richiesta deriva dai seguenti atti:

Situazione degli intestati dall'impianto meccanografico

N.	DATI ANAGRAFICI		CODICE FISCALE		DIRITTI E ONERI REALI	
1	Impianto meccanografico del 30/06/1987				(1) Proprietà 1000/1000 fino al 18/12/2009	
DATI DERIVANTI DA						

Visura telematica

* Codice Fiscale Validato in Anagrafe Tributaria.

