

Direzione Provinciale di Cremona
Ufficio Provinciale - Territorio
Servizi Catastali

Visura storica per immobile

Situazione degli atti informatizzati al 18/08/2025

Data: 18/08/2025 Ora: 18.01.08 Segue
Visura n.: T121627 Pag: 1

Dati della richiesta	Comune di CREMONA (Codice:DI50)
Catasto Fabbricati	Provincia di CREMONA Foglio: 54 Particella: 85 Sub.: 508

INTESTATO

1	scde in	(1) Proprietà 1/1
---	---------	-------------------

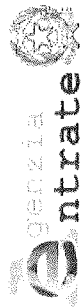
Unità immobiliare dal 11/05/2022

N.	DATI IDENTIFICATIVI				DATI DI CLASSAMENTO				DATI DERIVANTI DA			
	Sezione Urbana	Foglio	Particella	Sub	Zona Cens.	Micro Zona	Categoria	Classe		Consistenza	Superficie Catastale	Rendita
1		54	85	508	3		C/6	4	27 m ²	Totale: 24 m ²	Euro 39,04	VARIAZIONE TOPONOMASTICA del 11/05/2022 Pratica n. CR0025409 in atti dal 11/05/2022 VARIAZIONE DI TOPONOMASTICA (n. 25409.1/2022)
Indirizzo VIA SAN FELICE n. 19 Piano S1												
Notifica												
Annotazioni												
-classamento e rendita non rettificati entro dodici mesi dalla data di iscrizione in atti della dichiarazione (d.m. 70/1/94)												
Mod.58												

Mappali Terreni Correlati
Codice Comune DI50 - Foglio 54 - Particella 85

Situazione dell'unità immobiliare dal 09/11/2015

N.	DATI IDENTIFICATIVI				DATI DI CLASSAMENTO				DATI DERIVANTI DA			
	Sezione Urbana	Foglio	Particella	Sub	Zona Cens.	Micro Zona	Categoria	Classe		Consistenza	Superficie Catastale	Rendita
1		54	85	508	3		C/6	4	27 m ²	Totale: 24 m ²	Euro 39,04	Variazione del 09/11/2015 - Inserimento in visura dei dati di superficie.
Indirizzo VIA SAN SAVINO n. CM/ Piano S1												
Notifica												
Mod.58												



Direzione Provinciale di Cremona
Ufficio Provinciale - Territorio
Servizi Catastali

Visura storica per immobile

Situazione degli atti informatizzati al 18/08/2025

Data: 18/08/2025 Ora: 18.01.08

Segue

Visura n.: T121627 Pag: 2

	-classamento e rendita non rettificati entro dodici mesi dalla data di iscrizione in atti della dichiarazione (d.m. 701/94)
--	---

Situazione dell'unità immobiliare dal 24/11/2012

N.	DATI IDENTIFICATIVI				DATI DI CLASSAMENTO				DATI DERIVANTI DA			
	Sezione Urbana	Foglio	Particella	Sub	Zona Cens.	Micro Zona	Categoria	Classe		Consistenza	Superficie Catastale	Rendita
1		54	85	508	3		C/6	4	27 m ²		Euro 39,04	VARIAZIONE NEL CLASSAMENTO del 24/11/2012 Pratica n. CR0151684 in atti dal 24/11/2012 VARIAZIONE DI CLASSAMENTO (n. 24519/1/2012)
Indirizzo VIA SAN SAVINO n. CM Piano S1												
Notifica Mod.58												
Annotazioni -classamento e rendita non rettificati entro dodici mesi dalla data di iscrizione in atti della dichiarazione (d.m. 701/94)												

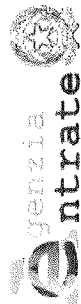
Situazione dell'unità immobiliare dal 24/11/2011

N.	DATI IDENTIFICATIVI				DATI DI CLASSAMENTO				DATI DERIVANTI DA			
	Sezione Urbana	Foglio	Particella	Sub	Zona Cens.	Micro Zona	Categoria	Classe		Consistenza	Superficie Catastale	Rendita
1		54	85	508	3		C/6	4	27 m ²		Euro 39,04	VARIAZIONE del 24/11/2011 Pratica n. CR0208226 in atti dal 24/11/2011 DIVISIONE-AMPLIAMENTO-RISTRUTTURAZIONE (n. 91516/1/2011)
Indirizzo VIA SAN SAVINO n. CM Piano S1												
Notifica Mod.58												
Annotazioni -classamento e rendita proposti (d.m. 701/94)												

L'instestazione alla data della richiesta deriva dai seguenti atti:

Situazione degli intestati dal 23/01/2014

N.	DATI ANAGRAFICI		CODICE FISCALE		DIRITTI ONERI REALI	
1					(1) Proprietà 1/1	
DATI DERIVANTI DA						
Atto del 23/01/2014 Pubblico ufficiale CARLO GUARDAMAGNA Sede CREMONA (CR) Repertorio n. / Sede CREMONA (CR) Registrazione n. / istrato in dat						
TRASFERIMENTO SEDE-CAMBIO DENOMINAZIONE Voltura n. 460.1/2014 - Pratica n. CR0009046 in atti dal 04/02/2014						



Direzione Provinciale di Cremona
Ufficio Provinciale - Territorio
Servizi Catastali

Visura storica per immobile

Situazione degli atti informatizzati al 18/08/2025

Data: 18/08/2025 Ora: 18.01.08 pag: 3 **Segna**

Visura n.: T121627 Pag: 3

Situazione degli intestati dal 24/11/2011

N	DATI ANAGRAFICI	CODICE FISCALE	DIRITTI E ONERI REALI
1	5)		(1) Proprietà 1/1 fino al 23/01/2014
DATI DERIVANTI DA			
VARIAZIONE del 24/11/2011 Pratica n. CR0208226 in atti dal 24/11/2011 DIVISIONE-AMPLIAMENTO-RISTRUTTURAZIONE (n. 91516.1/2011)			

Situazione dell'unità immobiliare che ha originato il precedente dal 21/01/2011

N.	DATI IDENTIFICATIVI						DATI DI CLASSAMENTO				DATI DERIVANTI DA	
	Sezione Urbana	Foglio	Particella	Sub	Zona Cens.	Micro Zona	Categoria	Classe	Consistenza	Superficie Catastale		Rendita
1		54	85		3		C/2	1	352 m ²		Euro 381,77	VARIAZIONE NEL CLASSAMENTO del 21/01/2011 Pratica n. CR0013162 in atti dal 21/01/2011 VARIAZIONE DI CLASSAMENTO (n. 5944.1/2011)
Indirizzo VIA SAN SAVINO n. CM Piano T-1												
Notifica												
Annotazioni												
-classamento e rendita non rettificati entro dodici mesi dalla data di iscrizione in atti della dichiarazione (d.m. 701/94)												

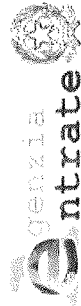
Situazione dell'unità immobiliare dal 21/01/2010

N.	DATI IDENTIFICATIVI						DATI DI CLASSAMENTO				DATI DERIVANTI DA	
	Sezione Urbana	Foglio	Particella	Sub	Zona Cens.	Micro Zona	Categoria	Classe	Consistenza	Superficie Catastale		Rendita
1		54	85		3		C/2	1	352 m ²		Euro 381,77	VARIAZIONE del 21/01/2010 Pratica n. CR0005743 in atti dal 21/01/2010 DIVISIONE-DEMOLIZIONE PARZIALE (n. 729.1/2010)
Indirizzo VIA SAN SAVINO n. CM Piano T-1												
Notifica												
Annotazioni												
-classamento e rendita proposti (d.m. 701/94)												

L'intestazione alla data della richiesta deriva dai seguenti atti:

Situazione degli intestati dal 21/01/2010

N	DATI ANAGRAFICI	CODICE FISCALE	DIRITTI E ONERI REALI
1			(1) Proprietà 1/1 fino al 24/11/2011



Direzione Provinciale di Cremona
Ufficio Provinciale - Territorio
Servizi Catastali

Visura storica per immobile

Situazione degli atti informatizzati al 18/08/2025

Data: 18/08/2025 Ora: 18.01.08

Segue

Visura n.: T121627 Pag: 4

DATI DERIVANTI DA	VARIAZIONE del 21/01/2010 Pratica n. CR0005743 in atti dal 21/01/2010 DIVISIONE-DEMOLIZIONE PARZIALE (n. 729.1/2010)
-------------------	--

Situazione dell'unità immobiliare che ha originato il precedente dal 18/12/2009

N.	DATI IDENTIFICATIVI					DATI DI CLASSAMENTO					DATI DERIVANTI DA	
	Sezione Urbana	Foglio	Particella	Sub	Zona Cens.	Micro Zona	Categoria	Classe	Consistenza	Superficie Catastale		Rendita
1		54	16	2	3		A/6	1	3,5 vani		Euro 43,38	Variatione del 18/12/2009 Pratica n. CR0131405 in atti dal 18/12/2009 BONIFICA IDENTIFICATIVO CATASTALE (n. 15904.1/2009)
Indirizzo												
VIA SAN FELICE n. 19 Piano T - I												
Mod.58												
Paritta												

L'intestazione alla data della richiesta deriva dai seguenti atti:

Situazione degli intestati dal 18/12/2009

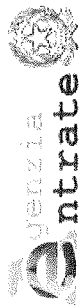
N	1	DATA ANAGRAFICI		CODICE FISCALE	DIRITTI E ONERI REALI
DATA DERIVANTI DA	del 18/12/2009 Pratica n. CR0131405 in atti dal 18/12/2009 BONIFICA IDENTIFICATIVO CATASTALE (n. 15904.1/2009)				
					(1) Proprietà 1000/1000 fino al 18/12/2009

Situazione degli intestati dal 18/12/2009

N	1	DATA ANAGRAFICI		CODICE FISCALE	DIRITTI E ONERI REALI
DATA DERIVANTI DA	RETTIFICA DI INTESAZIONE ALL'ATTUALITA' del 18/12/2009 - MANCATA ACQUISIZIONE VOLJURA F.O. 131410 Voltura n. 5855.1/2009 - Pratica n. CR0131412 in atti dal 18/12/2009				
					(1) Proprietà 1/1 fino al 21/01/2010

Situazione dell'unità immobiliare che ha originato il precedente dal 01/01/1992

N.	DATI IDENTIFICATIVI					DATI DI CLASSAMENTO					DATI DERIVANTI DA	
	Sezione Urbana	Foglio	Particella	Sub	Zona Cens.	Micro Zona	Categoria	Classe	Consistenza	Superficie Catastale		Rendita
1		54	15 16	2 2	3		A/6	1	3,5 vani		Euro 43,38 L. 84,000	VARIAZIONE del 01/01/1992 Variazione del quadro tariffario
Indirizzo												
VIA SAN FELICE n. 19 Piano T - I												



Direzione Provinciale di Cremona
Ufficio Provinciale - Territorio
Servizi Catastali

Visura storica per immobile

Situazione degli atti informatizzati al 18/08/2025

Data: 18/08/2025 Ora: 18:01.08 Fine
Visura n.: T121627 Pag: 5

Notifica	Partita	1524	Mod.58	-										
Situazione dell'unità immobiliare dall'impianto meccanografico														
N.	DATI IDENTIFICATIVI			DATI DI CLASSAMENTO	DATI DERIVANTI DA									
	Sezione Urbana	Foglio	Particella	Sub	Zona Cens.	Micro Zona	Categoria	Classe	Consistenza	Superficie Catastale	Rendita			
1		54	15 16	2 2	3		A/6	1	3,5 vani		Euro 0,15 L. 283	Impianto meccanografico del 30/06/1987		
Indirizzo VIA SAN FELICE n. 19 Piano T - I														
Notifica						Partita			1524			Mod.58		

L'intestazione alla data della richiesta deriva dai seguenti atti:

Situazione degli intestati dall'impianto meccanografico

N	DATI ANAGRAFICI	CODICE FISCALE	DIRITTI ONERI REALI
1	Impianto meccanografico del 30/06/1987		(1) Proprietà 1000/1000 fino al 18/12/2009
DATI DERIVANTI DA			

Visura telematica

* Codice Fiscale Validato in Anagrafe Tributaria.

