

Direzione Provinciale di Cremona
Ufficio Provinciale - Territorio
Servizi Catastali

Visura storica per immobile

Situazione degli atti informatizzati al 18/08/2025

Data: 18/08/2025 Ora: 18.03.47

Segue

Visura n.: T122061 Pag: 1

| | |
|-----------------------------|---|
| Dati della richiesta | Comune di CREMONA (Codice:DI50) |
| Catasto Fabbricati | Provincia di CREMONA Foglio: 54 Particella: 85 Sub.: 519 |

INTESTATO

| | | |
|---|---------|-------------------|
| 1 | sede in | (1) Proprietà 1/1 |
|---|---------|-------------------|

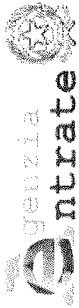
Unità immobiliare dal 11/05/2022

| N. | DATI IDENTIFICATIVI | | | | DATI DI CLASSAMENTO | | | | DATI DERIVANTI DA | | | |
|--|---------------------|--------|------------|-----|---------------------|------------|-----------|--------|-------------------|---------------------------|----------------------|---|
| | Sezione Urbana | Foglio | Particella | Sub | Zona Cens. | Micro Zona | Categoria | Classe | | Consistenza | Superficie Catastale | Rendita |
| 1 | | 54 | 85 | 519 | 3 | | C/6 | 4 | 50 m ² | Totale: 42 m ² | Euro 72,30 | VARIAZIONE TOPONOMASTICA del 11/05/2022 Pratica n. CR0025429 in atti dal 11/05/2022 VARIAZIONE DI TOPONOMASTICA (n. 25429 1/2022) |
| Indirizzo VIA SAN FELICE n. 19 Piano S1 | | | | | | | | | | | | |
| Notifica Partita | | | | | | | | | | | | |
| Mod.58 | | | | | | | | | | | | |
| Annotazioni -classamento e rendita non rettificati entro dodici mesi dalla data di iscrizione in atti della dichiarazione (d.m. 701/94) | | | | | | | | | | | | |

Mappali Terreni Correlati
Codice Comune DI50 - Foglio 54 - Particella 85

Situazione dell'unità immobiliare dal 09/11/2015

| N. | DATI IDENTIFICATIVI | | | | DATI DI CLASSAMENTO | | | | DATI DERIVANTI DA | | | |
|--|---------------------|--------|------------|-----|---------------------|------------|-----------|--------|-------------------|---------------------------|----------------------|---|
| | Sezione Urbana | Foglio | Particella | Sub | Zona Cens. | Micro Zona | Categoria | Classe | | Consistenza | Superficie Catastale | Rendita |
| 1 | | 54 | 85 | 519 | 3 | | C/6 | 4 | 50 m ² | Totale: 42 m ² | Euro 72,30 | Variazione del 09/11/2015 - Inserimento in visura dei dati di superficie. |
| Indirizzo VIA SAN SAVINO n. CM Piano S1 | | | | | | | | | | | | |
| Notifica Partita | | | | | | | | | | | | |
| Mod.58 | | | | | | | | | | | | |



Direzione Provinciale di Cremona
Ufficio Provinciale - Territorio
Servizi Catastali

Visura storica per immobile

Situazione degli atti informatizzati al 18/08/2025

Data: 18/08/2025 Ora: 18.03.47

Segue

Visura n.: T122061

Pag: 2

Annotationi

-classamento e rendita non rettificati entro dodici mesi dalla data di iscrizione in atti della dichiarazione (d.m. 701/94)

Situazione dell'unità immobiliare dal 24/11/2012

| N. | DATI IDENTIFICATIVI | | | | DATI DI CLASSAMENTO | | | | DATI DERIVANTI DA | | | |
|---|---------------------|--------|------------|-----|---------------------|------------|-----------|--------|-------------------|-------------|----------------------|---|
| | Sezione Urbana | Foglio | Particella | Sub | Zona Cens. | Micro Zona | Categoria | Classe | | Consistenza | Superficie Catastale | Rendita |
| I | | 54 | 85 | 519 | 3 | | C/6 | 4 | 50 m ² | | Euro 72,30 | VARIAZIONE NEL CLASSAMENTO del 24/11/2012 Pratica n. CR0151684 in atti dal 24/11/2012 VARIAZIONE DI CLASSAMENTO (n. 24519.1/2012) |
| Indirizzo | | | | | | | | | | | | |
| VIA SAN SAVINO n. CM Piano S1 | | | | | | | | | | | | |
| Notifica | | | | | | | | | | | | |
| Partita | | | | | | | | | | | | |
| Mod.58 | | | | | | | | | | | | |
| Annotationi | | | | | | | | | | | | |
| -classamento e rendita non rettificati entro dodici mesi dalla data di iscrizione in atti della dichiarazione (d.m. 701/94) | | | | | | | | | | | | |

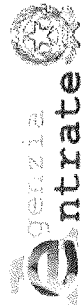
Situazione dell'unità immobiliare dal 24/11/2011

| N. | DATI IDENTIFICATIVI | | | | DATI DI CLASSAMENTO | | | | DATI DERIVANTI DA | | | |
|---|---------------------|--------|------------|-----|---------------------|------------|-----------|--------|-------------------|-------------|----------------------|--|
| | Sezione Urbana | Foglio | Particella | Sub | Zona Cens. | Micro Zona | Categoria | Classe | | Consistenza | Superficie Catastale | Rendita |
| I | | 54 | 85 | 519 | 3 | | C/6 | 4 | 50 m ² | | Euro 72,30 | VARIAZIONE del 24/11/2011 Pratica n. CR0208226 in atti dal 24/11/2011 DIVISIONE-AMPLIAMENTO-RISTRUTTURAZIONE (n. 91516.1/2011) |
| Indirizzo | | | | | | | | | | | | |
| VIA SAN SAVINO n. CM Piano S1 | | | | | | | | | | | | |
| Notifica | | | | | | | | | | | | |
| Partita | | | | | | | | | | | | |
| Mod.58 | | | | | | | | | | | | |
| Annotationi | | | | | | | | | | | | |
| -classamento e rendita proposti (d.m. 701/94) | | | | | | | | | | | | |

L'intestazione alla data della richiesta deriva dai seguenti atti:

Situazione degli intestati dal 23/01/2014

| N. | DATI ANAGRAFICI | | CODICE FISCALE | DIRITTI E ONERI REALI |
|---|-----------------|---------|----------------|-----------------------|
| | nome | cognome | | |
| I | | | | (1) Proprietà 1/1 |
| DATI DERIVANTI DA | | | | |
| Atto del 23/01/2014 Pubblico ufficiale CARLO GUARDAMAGNA Sede CREMONA (CR) Repertorio n. UJ Sede CREMONA (CR) Registrazione n. registrato in data 2 | | | | |
| TRASFERIMENTO SEDE-CAMBIO DENOMINAZIONE Voltura n. 460.1/2014 - Pratica n. CR0009046 in atti dal 04/02/2014 | | | | |



Direzione Provinciale di Cremona
Ufficio Provinciale - Territorio
Servizi Catastali

Data: 18/08/2025 Ora: 18.03.47 pag: 3 **Stagione**

Visura n.: T122061 Pag: 3

Visura storica per immobile

Situazione degli atti informatizzati al 18/08/2025

Situazione degli intestati dal 24/11/2011

| | | | |
|--|-----------------|--------------------------------------|-----------------------|
| N. 1 | DATI ANAGRAFICI | CODICE FISCALE | DIRITTI E ONERI REALI |
| DATI DERIVANTI DA | | (1) Proprietà 1/1 fino al 23/01/2014 | |
| VARIAZIONE del 24/11/2011 Pratica n. CR0208226 in atti dal 24/11/2011 DIVISIONE-AMPLIAMENTO-RISTRUTTURAZIONE (n. 91516.1/2011) | | | |

Situazione dell'unità immobiliare che ha originato il precedente dal 21/01/2011

| N. | DATI IDENTIFICATIVI | | | | DATI DI CLASSAMENTO | | | | DATI DERIVANTI DA | | | |
|---|---------------------|--------|------------|-----|---------------------|------------|-----------|--------|--------------------|-------------|----------------------|--|
| | Sezione Urbana | Foglio | Particella | Sub | Zona Cens. | Micro Zona | Categoria | Classe | | Consistenza | Superficie Catastale | Rendita |
| 1 | | 54 | 85 | | 3 | | C/2 | 1 | 352 m ² | | Euro 381,77 | VARIAZIONE NEL CLASSAMENTO del 21/01/2011 Pratica n. CR0013162 in atti dal 21/01/2011 VARIAZIONE DI CLASSAMENTO (n. 5944.1/2011) |
| Indirizzo VIA SAN SAVINO n. CM Piano I-I | | | | | | | | | | | | |
| Notifica | | | | | | | | | | | | |
| Annotazioni | | | | | | | | | | | | |
| -classamento e rendita non rettificati entro dodici mesi dalla data di iscrizione in atti della dichiarazione (d.m. 701/94) | | | | | | | | | | | | |

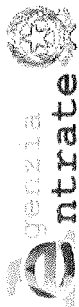
Situazione dell'unità immobiliare dal 21/01/2010

| N. | DATI IDENTIFICATIVI | | | | DATI DI CLASSAMENTO | | | | DATI DERIVANTI DA | | | |
|---|---------------------|--------|------------|-----|---------------------|------------|-----------|--------|--------------------|-------------|----------------------|--|
| | Sezione Urbana | Foglio | Particella | Sub | Zona Cens. | Micro Zona | Categoria | Classe | | Consistenza | Superficie Catastale | Rendita |
| 1 | | 54 | 85 | | 3 | | C/2 | 1 | 352 m ² | | Euro 381,77 | VARIAZIONE del 21/01/2010 Pratica n. CR0005743 in atti dal 21/01/2010 DIVISIONE-DEMOLIZIONE PARZIALE (n. 729.1/2010) |
| Indirizzo VIA SAN SAVINO n. CM Piano I-I | | | | | | | | | | | | |
| Notifica | | | | | | | | | | | | |
| Annotazioni | | | | | | | | | | | | |
| -classamento e rendita proposti (d.m. 701/94) | | | | | | | | | | | | |

L'intestazione alla data della richiesta deriva dai seguenti atti:

Situazione degli intestati dal 21/01/2010

| | | | |
|------|-----------------|--------------------------------------|-----------------------|
| N. 1 | DATI ANAGRAFICI | CODICE FISCALE | DIRITTI E ONERI REALI |
| | | (1) Proprietà 1/1 fino al 24/11/2011 | |



Direzione Provinciale di Cremona
Ufficio Provinciale - Territorio
Servizi Catastali

Visura storica per immobile

Situazione degli atti informatizzati al 18/08/2025

Data: 18/08/2025 Ora: 18.03.47

Segue

Visura n.: T122061 Pag: 4

DATI DERIVANTI DA VARIAZIONE del 21/01/2010 Pratica n. CR0005743 in atti dal 21/01/2010 DIVISIONE-DEMOLIZIONE PARZIALE (n. 729.1/2010)

Situazione dell'unità immobiliare che ha originato il precedente dal 18/12/2009

| N. | DATI IDENTIFICATIVI | | | | | DATI DI CLASSAMENTO | | | | | DATI DERIVANTI DA | |
|---|---------------------|--------|------------|-----|------------|---------------------|-----------|--------|-------------|----------------------|-------------------|---|
| | Sezione Urbana | Foglio | Particella | Sub | Zona Cens. | Micro Zona | Categoria | Classe | Consistenza | Superficie Catastale | | Rendita |
| 1 | | 54 | 16 | 2 | 3 | | A/6 | 1 | 3,5 vani | | Euro 43,38 | Variazione del 18/12/2009 Pratica n. CR0131405 in atti dal 18/12/2009 BONIFICA IDENTIFICATIVO CATASTALE (n. 15904.1/2009) |
| Indirizzo VIA SAN FELICE n. 19 Piano T - I | | | | | | | | | | | | |
| Notifica Partita Mod.58 | | | | | | | | | | | | |

L'intestazione alla data della richiesta deriva dai seguenti atti:

Situazione degli intestati dal 18/12/2009

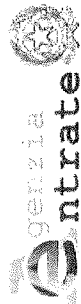
| N. | DATI ANAGRAFICI | CODICE FISCALE | DIRITTI E ONERI REALI |
|--|-----------------|----------------|--|
| 1 | | | (1) Proprietà 1000/1000 fino al 18/12/2009 |
| del 18/12/2009 Pratica n. CR0131405 in atti dal 18/12/2009 BONIFICA IDENTIFICATIVO CATASTALE (n. 15904.1/2009) | | | |

Situazione degli intestati dal 18/12/2009

| N. | DATI ANAGRAFICI | CODICE FISCALE | DIRITTI E ONERI REALI |
|--|-----------------|----------------|--------------------------------------|
| 1 | | | (1) Proprietà 1/1 fino al 21/01/2010 |
| RETTIFICA DI INTESTAZIONE ALL'ATTUALITÀ del 18/12/2009 - MANCATA ACQUISIZIONE VOLTURA F.O. 131410 Voltura n. 5855.1/2009 - Pratica n. CR0131412 in atti dal 18/12/2009 | | | |

Situazione dell'unità immobiliare che ha originato il precedente dal 01/01/1992

| N. | DATI IDENTIFICATIVI | | | | | DATI DI CLASSAMENTO | | | | | DATI DERIVANTI DA | |
|---|---------------------|--------|------------|--------|------------|---------------------|-----------|--------|-------------|----------------------|---------------------------------------|--|
| | Sezione Urbana | Foglio | Particella | Sub | Zona Cens. | Micro Zona | Categoria | Classe | Consistenza | Superficie Catastale | | Rendita |
| 1 | | 54 | 15 16 | 2 2 | 3 | | A/6 | 1 | 3,5 vani | | Euro 43,38 L. 84.000 | VARIAZIONE del 01/01/1992 Variazione del quadro tariffario |
| Indirizzo VIA SAN FELICE n. 19 Piano T - I | | | | | | | | | | | | |



Direzione Provinciale di Cremona
Ufficio Provinciale - Territorio
Servizi Catastali

Visura storica per immobile

Situazione degli atti informatizzati al 18/08/2025

Data: 18/08/2025 Ora: 18.03.47 Fine

Visura n.: T122061 Pag: 5

| Notifica | | Parifita | 1524 | Mod.58 | - | | | | | | | |
|---|---------------------|----------|------------|---------------------|------------|------------|-------------------|-----------|----------|-------------|----------------------|--|
| Situazione dell'unità immobiliare dall'impianto meccanografico | | | | | | | | | | | | |
| N. | DATI IDENTIFICATIVI | | | DATI DI CLASSAMENTO | | | DATI DERIVANTI DA | | | | | |
| | Sezione Urbana | Foglio | Particella | Sub | Zona Cens. | Micro Zona | | Categoria | Classe | Consistenza | Superficie Catastale | Rendita |
| 1 | | 54 | 15 16 | 2 2 | 3 | | A/6 | 1 | 3,5 vani | | Euro 0,15 L. 283 | Impianto meccanografico del 30/06/1987 |
| Indirizzo Notifica | | | | | | | | | | | | |
| VIA SAN FELICE n. 19 Piano T - I | | | | | | | | | | | | |
| | | | Parifita | 1524 | | | | Mod.58 | | | | |

L'intestazione alla data della richiesta deriva dai seguenti atti:

Situazione degli intestati dall'impianto meccanografico

| | | | |
|-------------------|--|----------------|--|
| N. | DATI ANAGRAFICI | CODICE FISCALE | DIRITTI ONERI REALI |
| 1 | Impianto meccanografico del 30/06/1987 | | (1) Proprietà 1000/1000 fino al 18/12/2009 |
| DATI DERIVANTI DA | | | |

Visura telematica

* Codice Fiscale Validato in Anagrafe Tributaria.

