

Direzione Provinciale di Cremona  
Ufficio Provinciale - Territorio  
Servizi Catastali

## Visura storica per immobile

### Situazione degli atti informatizzati al 18/08/2025

Data: 18/08/2025 Ora: 18.02.52

Segue

Visura n.: T121919

Pag: 1

<b>Dati della richiesta</b>	Comune di CREMONA (Codice:DI50)
<b>Catasto Fabbricati</b>	Provincia di CREMONA Foglio: 54 Particella: 85 Sub.: 513

#### INTESTATO

(1) Proprietà 1/1		

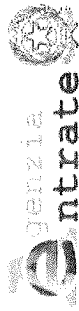
#### Unità immobiliare dal 11/05/2022

N.	DATI IDENTIFICATIVI				DATI DI CLASSAMENTO				DATI DERIVANTI DA			
	Sezione Urbana	Foglio	Particella	Sub	Zona Cens.	Micro Zona	Categoria	Classe		Consistenza	Superficie Catastale	Rendita
1		54	85	513	3		C/6	4	36 m <sup>2</sup>	Totale: 33 m <sup>2</sup>	Euro 52,06	VARIAZIONE TOPONOMASTICA del 11/05/2022 Pratica n. CR0025419 in atti dal 11/05/2022 VARIAZIONE DI TOPONOMASTICA (n. 25419.1/2022)
Indirizzo												
VIA SAN FELICE n. 19 Piano S1												
Notifica												
Partita												
Mod.58												
Annotazioni												
-classamento e rendita non rettificati entro dodici mesi dalla data di iscrizione in atti della dichiarazione (d.m. 70/1/94)												

**Mappali Terreni Correlati**  
Codice Comune DI50 - Foglio 54 - Particella 85

#### Situazione dell'unità immobiliare dal 09/11/2015

N.	DATI IDENTIFICATIVI				DATI DI CLASSAMENTO				DATI DERIVANTI DA			
	Sezione Urbana	Foglio	Particella	Sub	Zona Cens.	Micro Zona	Categoria	Classe		Consistenza	Superficie Catastale	Rendita
1		54	85	513	3		C/6	4	36 m <sup>2</sup>	Totale: 33 m <sup>2</sup>	Euro 52,06	Variazione del 09/11/2015 - Inserimento in visura dei dati di superficie.
Indirizzo												
VIA SAN SAVINO n. CM Piano S1												
Notifica												
Partita												
Mod.58												



Direzione Provinciale di Cremona  
Ufficio Provinciale - Territorio  
Servizi Catastali

# Visura storica per immobile

## Situazione degli atti informatizzati al 18/08/2025

Data: 18/08/2025 Ora: 18.02.52

Segue

Visura n.: T121919

Pag: 2

Annotazioni -classamento e rendita non rettificati entro dodici mesi dalla data di iscrizione in atti della dichiarazione (d.m. 701/94)

### Situazione dell'unità immobiliare dal 24/11/2012

N.	DATI IDENTIFICATIVI				DATI DI CLASSAMENTO				DATI DERIVANTI DA		
	Sezione Urbana	Foglio	Particella	Sub	Zona Cens.	Micro Zona	Categoria	Classe	Consistenza	Superficie Catastale	Rendita
1		54	85	513	3		C/6	4	36 m <sup>2</sup>		Euro 52,06
Indirizzo VIA SAN SAVINO n. CM Piano S1											
Notifica Mod.58											
Annotazioni -classamento e rendita non rettificati entro dodici mesi dalla data di iscrizione in atti della dichiarazione (d.m. 701/94)											

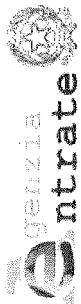
### Situazione dell'unità immobiliare dal 24/11/2011

N.	DATI IDENTIFICATIVI				DATI DI CLASSAMENTO				DATI DERIVANTI DA		
	Sezione Urbana	Foglio	Particella	Sub	Zona Cens.	Micro Zona	Categoria	Classe	Consistenza	Superficie Catastale	Rendita
1		54	85	513	3		C/6	4	36 m <sup>2</sup>		Euro 52,06
Indirizzo VIA SAN SAVINO n. CM Piano S1											
Notifica Mod.58											
Annotazioni -classamento e rendita proposti (d.m. 701/94)											

L'instestazione alla data della richiesta deriva dai seguenti atti:

### Situazione degli intestati dal 23/01/2014

N.	DATI ANAGRAFICI		CODICE FISCALE	DIRITTI E ONERI REALI
1				(1) Proprietà 1/1
DATI DERIVANTI DA				
Atto del 23/01/2014 Pubblico ufficiale CARLO GUARDAMAGNA Sede CREMONA (CR) Repertorio n. 7 Sede: CREMONA (CR) Registrazione n. _____ istrato in data				
TRASFERIMENTO SEDE-CAMBIO DENOMINAZIONE-Voltura n. 460.1/2014 - Pratica n. CR0009046 in atti dal 04/02/2014				



Direzione Provinciale di Cremona  
Ufficio Provinciale - Territorio  
Servizi Catastali

## Visura storica per immobile

### Situazione degli atti informatizzati al 18/08/2025

Data: 18/08/2025 Ora: 18.02.52 pag: 3 ~~Segue~~

Visura n.: T121919 Pag: 3

#### Situazione degli intestati dal 24/11/2011

N		DATI ANAGRAFICI		CODICE FISCALE		DIRITTI E ONERI REALI
1	le in	VARIAZIONE del 24/11/2011 Pratica n. CR0208226 in atti dal 24/11/2011 DIVISIONE-AMPLIAMENTO-RISTRUTTURAZIONE (n. 91516.1/2011)				(1) Proprietà 1/1 fino al 23/01/2014
<b>DATI DERIVANTI DA</b>						

#### Situazione dell'unità immobiliare che ha originato il precedente dal 21/01/2011

N.	DATI IDENTIFICATIVI						DATI DI CLASSAMENTO				DATI DERIVANTI DA	
	Sezione Urbana	Foglio	Particella	Sub	Zona Cens.	Micro Zona	Categoria	Classe	Consistenza	Superficie Catastale		Rendita
1		54	85		3		C/2	1	352 m <sup>2</sup>		Euro 381,77	VARIAZIONE NEL CLASSAMENTO del 21/01/2011 Pratica n. CR0013162 in atti dal 21/01/2011 VARIAZIONE DI CLASSAMENTO (n. 5944.1/2011)
Indirizzo VIA SAN SAVINO n. CM Piano 1-I												
Notifica												
Annotazioni												
-classamento e rendita non rettificati entro dodici mesi dalla data di iscrizione in atti della dichiarazione (d.m. 70/1/94)												

#### Situazione dell'unità immobiliare dal 21/01/2010

N.	DATI IDENTIFICATIVI						DATI DI CLASSAMENTO				DATI DERIVANTI DA	
	Sezione Urbana	Foglio	Particella	Sub	Zona Cens.	Micro Zona	Categoria	Classe	Consistenza	Superficie Catastale		Rendita
1		54	85		3		C/2	1	352 m <sup>2</sup>		Euro 381,77	VARIAZIONE del 21/01/2010 Pratica n. CR0005743 in atti dal 21/01/2010 DIVISIONE-DEMOLIZIONE PARZIALE (n. 729.1/2010)
Indirizzo VIA SAN SAVINO n. CM Piano 1-I												
Notifica												
Annotazioni												
-classamento e rendita proposti (d.m. 70/1/94)												

#### L'intestazione alla data della richiesta deriva dai seguenti atti:

#### Situazione degli intestati dal 21/01/2010

N		DATI ANAGRAFICI		CODICE FISCALE		DIRITTI E ONERI REALI
1	sede in					(1) Proprietà 1/1 fino al 24/11/2011

## Visura storica per immobile

### Situazione degli atti informatizzati al 18/08/2025

<b>DATI DERIVANTI DA</b>	VARIAZIONE del 21/01/2010 Pratica n. CR0005743 in atti dal 21/01/2010 DIVISIONE-DEMOLIZIONE PARZIALE (n. 729.1/2010)
--------------------------	--

#### Situazione dell'unità immobiliare che ha originato il precedente dal 18/12/2009

N.	DATI IDENTIFICATIVI					DATI DI CLASSAMENTO					DATI DERIVANTI DA	
	Sezione Urbana	Foglio	Particella	Sub	Zona Cens.	Micro Zona	Categoria	Classe	Consistenza	Superficie Catastale		Rendita
1		54	16	2	3		A/6	1	3,5 vani		<b>Euro 43,38</b>	Variazione del 18/12/2009 Pratica n. CR0131405 in atti dal 18/12/2009 BONIFICA IDENTIFICATIVO CATASTALE (n. 15904.1/2009)
Indirizzo VIA SAN FELICE n. 19 Piano T - I												
Notifica Mod.58												

#### L'intestazione alla data della richiesta deriva dai seguenti atti:

##### Situazione degli intestati dal 18/12/2009

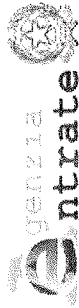
N.	DATI ANAGRAFICI	CODICE FISCALE	DIRITTI E ONERI REALI
1			(1) Proprietà 1000/1000 fino al 18/12/2009
DATI DERIVANTI DA del 18/12/2009 Pratica n. CR0131405 in atti dal 18/12/2009 BONIFICA IDENTIFICATIVO CATASTALE (n. 15904.1/2009)			

##### Situazione degli intestati dal 18/12/2009

N.	DATI ANAGRAFICI	CODICE FISCALE	DIRITTI E ONERI REALI
1			(1) Proprietà 1/1 fino al 21/01/2010
DATI DERIVANTI DA RETTIFICA DI INTESTAZIONE ALL'ATTUALITÀ del 18/12/2009 - MANCATA ACQUISIZIONE VOLTURA F.O. 131410 Voltura n. 5855.1/2009 - Pratica n. CR0131412 in atti dal 18/12/2009			

#### Situazione dell'unità immobiliare che ha originato il precedente dal 01/01/1992

N.	DATI IDENTIFICATIVI					DATI DI CLASSAMENTO					DATI DERIVANTI DA	
	Sezione Urbana	Foglio	Particella	Sub	Zona Cens.	Micro Zona	Categoria	Classe	Consistenza	Superficie Catastale		Rendita
1		54	15 16	2 2	3		A/6	1	3,5 vani		<b>Euro 43,38</b> <b>L. 84.000</b>	VARIAZIONE del 01/01/1992 Variazione del quadro tariffario
Indirizzo VIA SAN FELICE n. 19 Piano T - I												



Direzione Provinciale di Cremona  
Ufficio Provinciale - Territorio  
Servizi Catastali

## Visura storica per immobile

### Situazione degli atti informatizzati al 18/08/2025

Data: 18/08/2025 Ora: 18.02.52 Fine

Visura n.: T121919 Pag: 5

Notifica	Paritta	1524	Mod.58	-								
<b>Situazione dell'unità immobiliare dall'impianto meccanografico</b>												
<b>N.</b>	<b>DATI IDENTIFICATIVI</b>			<b>DATI DI CLASSAMENTO</b>	<b>DATI DERIVANTI DA</b>							
	Sezione Urbana	Foglio	Particella	Sub	Zona Cens.	Micro Zona	Categoria	Classe	Consistenza	Superficie Catastale	Rendita	
1		54	15 16	2 2	3		A/6	1	3,5 vani		Euro 0,15 L. 283	Impianto meccanografico del 30/06/1987
Indirizzo Notifica												
VIA SAN FELICE n. 19 Piano T - I												
						Paritta	1524			Mod.58	-	

L'intestazione alla data della richiesta deriva dai seguenti atti:

Situazione degli intestati dall'impianto meccanografico

N.	DATI ANAGRAFICI	CODICE FISCALE	DIRITTI E ONERI REALI
1	Impianto meccanografico del 30/06/1987		(1) Proprietà 1000/1000 fino al 18/12/2009
<b>DATI DERIVANTI DA</b>			

Visura telematica

\* Codice Fiscale Validato in Anagrafe Tributaria.

