



N=4975700

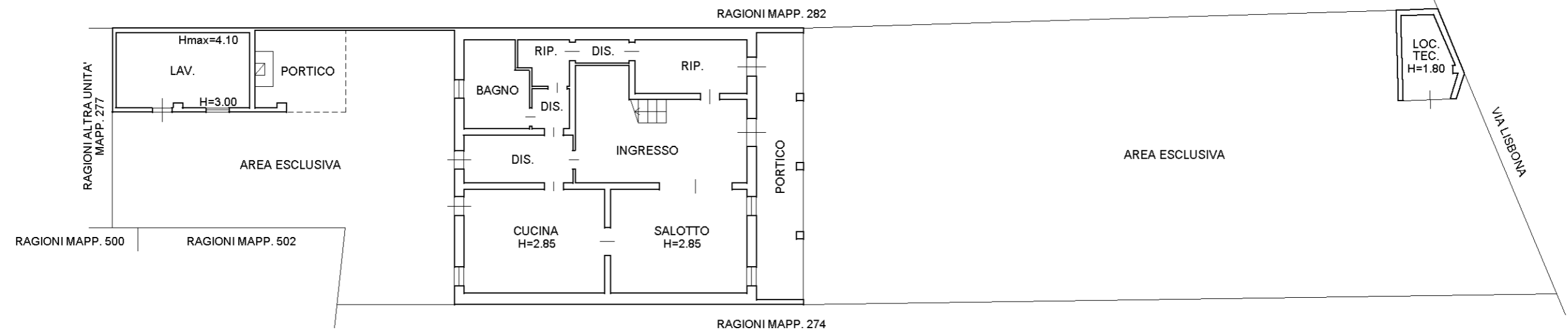
E=1620100

Comune: (MN) VIADANA  
Foglio: 109  
Scala originale: 1:1000  
Dimensione cornice: 388.000 x 276.000 m.

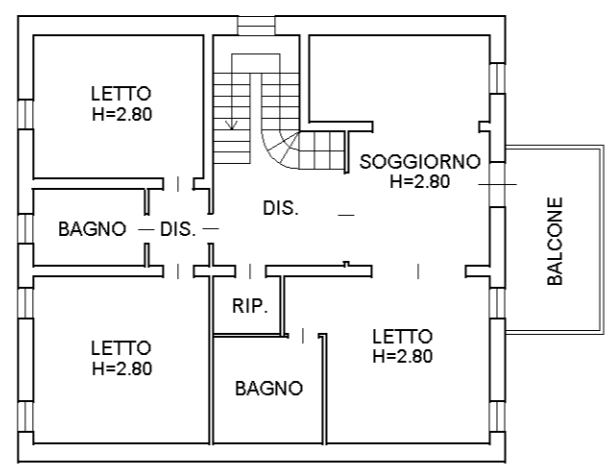
2-Feb-2026 16:46:25  
Protocollo pratica T306755/2026

1 Particella: 277

**PIANO TERRA**




**PIANO PRIMO**



**Agenzia del Territorio  
CATASTO FABBRICATI  
Ufficio Provinciale di  
Mantova**

Dichiarazione protocollo n. MN0023402 del 19/02/2009	
Planimetria di u.i.u. in Comune di Viadana	
Via Gonzaga civ. CM	
Identificativi Catastali:	Compilata da: Mattioli Cristiano
Sezione:	Iscritto all'albo: Geometri
Foglio: 109	Prov. Mantova
Particella: 500	N. 2074
Subalterno: 41	

Scheda n. 1      Scala 1:200



man 01

Catasto dei Fabbricati - Situazione al 21/10/2025 - Comune di VIADANA(L826) - < Foglio 109 - Particella 500 - Subalterno 41 > - Uiu graffiata VIA GONZAGA n. 12 Piano T