

MODULARIO
F. rig. rend. 497

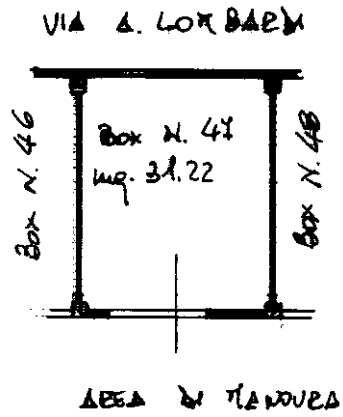


MINISTERO DELLE FINANZE
DIREZIONE GENERALE DEL CATASTO E DEI SS.TT.EE.
CATASTO EDILIZIO URBANO (RDL 13-4-1939, n. 652)


MOD. BN (CEU)

LIRE
385

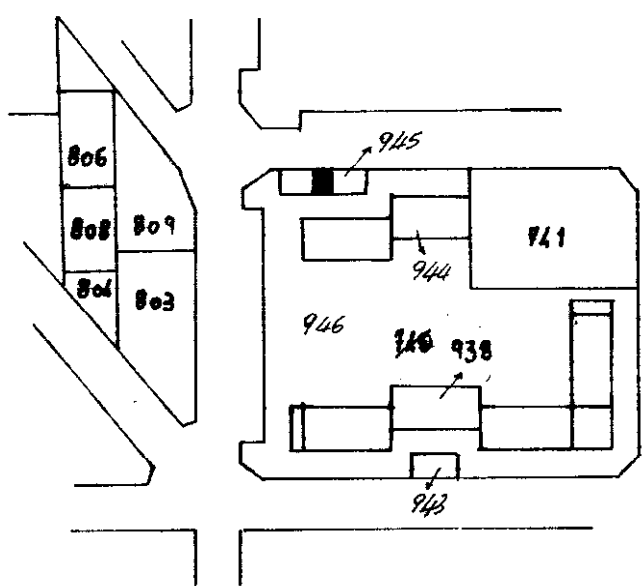
Planimetria di u.i.u. in Comune di ORTA NOVA via CAMPANIA civ. 1



PSI H= 2,70 mt.



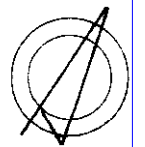
UU492298



STRALCIO N.C.T.

1:2000

ORIENTAMENTO



SCALA DI 1:2000

Ultima planimetria in atti
Dichiarazione di N.C.
Denuncia di variazione

Compilata da
Iscritto all'albo de GG. 1799
della provincia di COSSIA n. 324
data 17/03/2023 Firma [Signature]

RISERVATO ALL'UFFICIO

Data presentazione: 21/11/1995 - Data: 07/03/2023 - n. T232804 - Richiedente:
Totale schede 12 Formato di acquisizione: A4(210x297) - Formato stampa richiesto: A4(210x297)
F. 24
n. 945 sub 4

Catasto dei Fabbricati - Situazione al 07/03/2023 - Comune di ORTA NOVA(G131) - < Foglio 24 - Particella 945 - Subalterno 4 - 774