

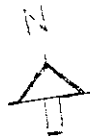
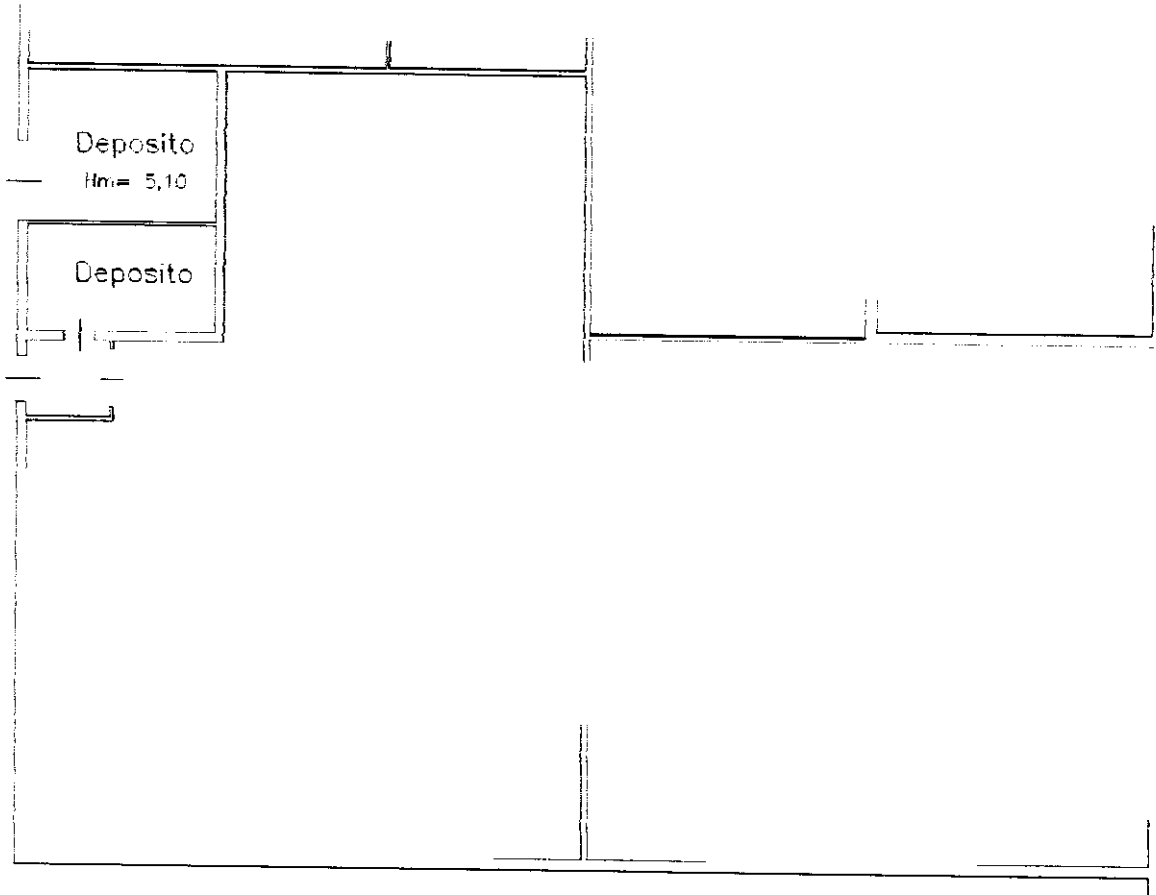

**Agenzia del Territorio
CATASTO FABBRICATI
Ufficio Provinciale di
Parma**

Dichiarazione protocollo n. del
Planimetria di u.i.u. in Comune di Parma
Via Colorno civ. 63/A

Identificativi Catastali: Compilata da:
Sezione: 3 Gonizzi Pierluigi
Foglio: 18 Iscritto all'albo:
Particella: 123 Geometri
Subalterno: 12 Prov. Parma N. 1706

Scheda n. 1 Scala 1:200

PIANO TERRA



man 01
Catasto dei Fabbricati - Situazione al 15/12/2021 - Comune di PARMA (G337) - < Sez. urbana 3 - Foglio 18 - Particella 123 - Subalterno 12 -
VIA COLORNO n. 63/A Piano T

Ultima planimetria in atti

**Agenzia del Territorio
CATASTO FABBRICATI
Ufficio Provinciale di
Parma**

Dichiarazione protocollo n. PR0299857 del 26/11/2009

Planimetria di u.i.u. in Comune di Parma

Via Colorno

civ. 63

Identificativi Catastali:

Sezione: 3

Foglio: 18

Particella: 123

Subalterno: 17

Compilata da:

Bocchialini Filippo

Iscritto all'albo:

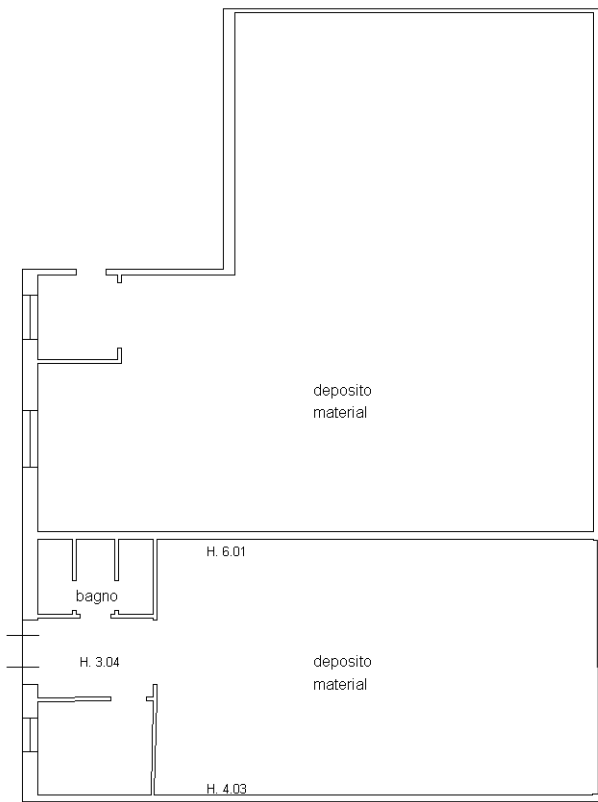
Architetti

Prov. Parma

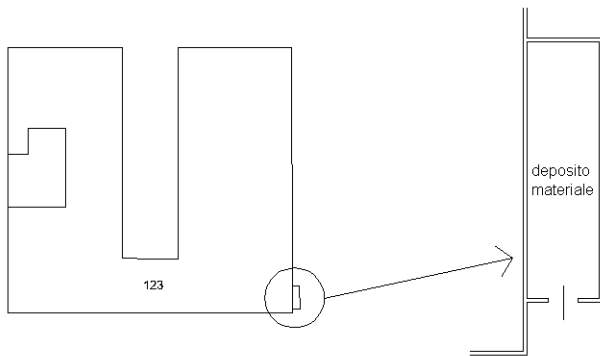
N. 558

Scheda n. 1

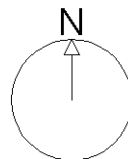
Scala 1:200



PIANTA PIANO TERRENO



PLANIMETRIA 1:2000



Scala 1:200

Ultima planimetria in atti

N=9400

E=9400

I Particella: 123

