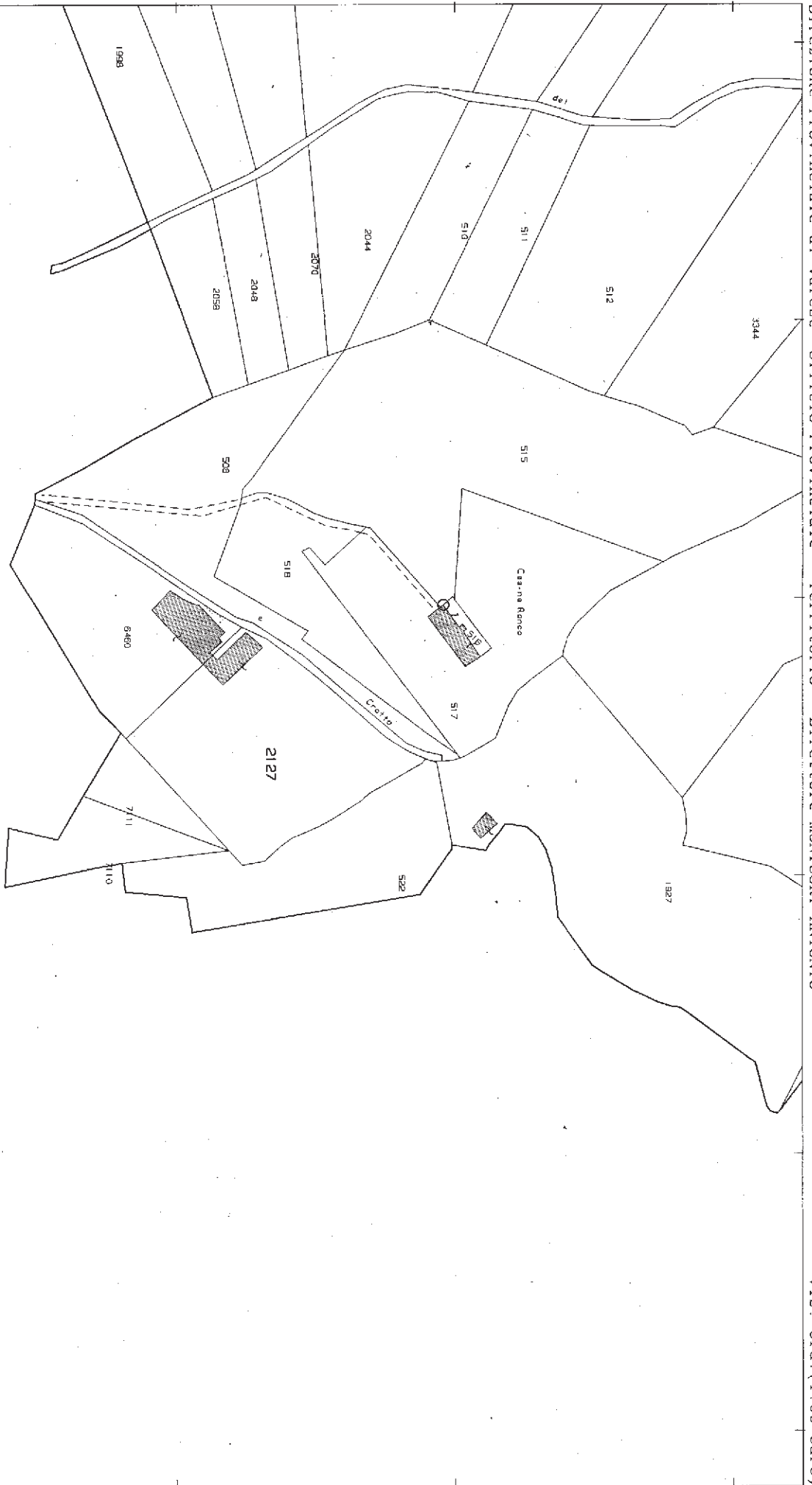


N=5079300

E=1488900

Direzione Provinciale di Varese Ufficio Provinciale - Territorio - Direttore MONTUORI ANTONIO

Vis. ord. (1.00 euro)



1 Particella: 2127

Agenzia delle Entrate
CATASTO FABBRICATI
Ufficio Provinciale di
Varese

Dichiarazione protocollo n. VA0086695 del 27/06/2014

Planimetria di u.i.u. in Comune di Arcisate

Casale Ronco

civ. SNC

Identificativi Catastali:

Sezione: AR

Foglio: 4

Particella: 2127

Subalterno: 501

Compilata da:
Gaffuri Oscar

Iscritto all'albo:
Geometri

Prov. Como

N. 02621

Scheda n. 1

Scala 1:200

PIANO TERRA

H. 3.00 m

MAPP. 508

VIA DEI RONCHI

AREA COMUNE

PASSAGGIO PEDONALE
DI PROPRIETA'

INGR.

BAGNO

CUCINA

SOGGIORNO

AREA COMUNE

SAGOMA FABBRICATO
PIANO INFERIORE

ALTRA UIU
MAPP. 2127

PIANO PRIMO

H. 3.20 m

SALAGIOCHI

LAVANDERIA

RIPOST.

GUARDAROBA

SGOMBERO



Agenzia delle Entrate
CATASTO FABBRICATI
Ufficio Provinciale di
Varese

Dichiarazione protocollo n. VA0084124 del 23/06/2014

Planimetria di u.i.u. in Comune di Arcisate

Casale Ronco

civ. SNC

Identificativi Catastali:

Sezione: AR

Foglio: 4

Particella: 2127

Subalterno: 4

Compilata da:
Gaffuri Oscar

Iscritto all'albo:
Geometri

Prov. Como

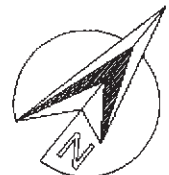
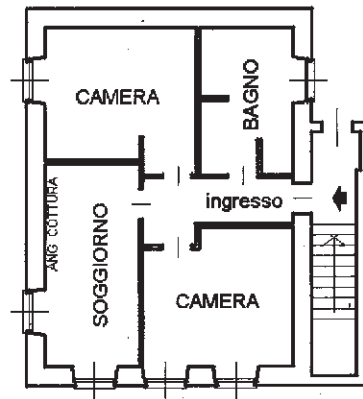
N. 02621

Scheda n. 1

Scala 1:200

PIANO PRIMO INTERRATO

H. 3.20 m



MODULARIO
F. rig. rend 496



MINISTERO DELLE FINANZE
DIREZIONE GENERALE DEL CATASTO E DEI SS.TT.EE.
CATASTO EDILIZIO URBANO (RDL 13-4-1939, n. 652)

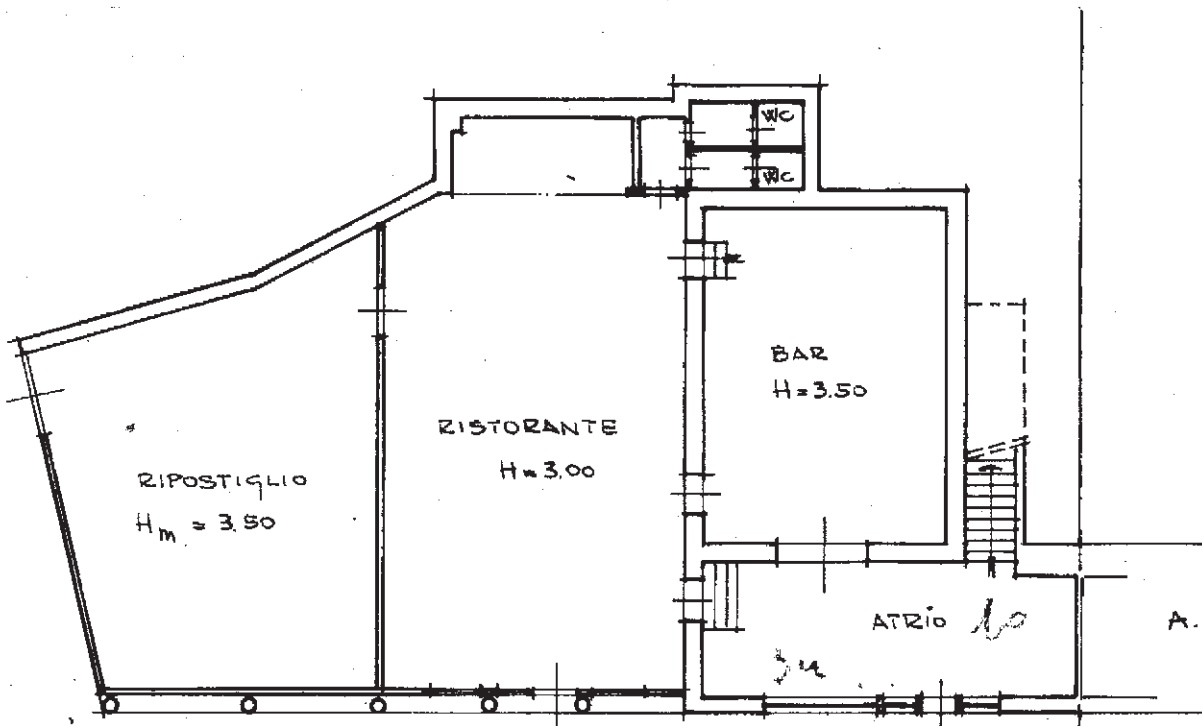
MOD. AN (CEL)

LIRE
400

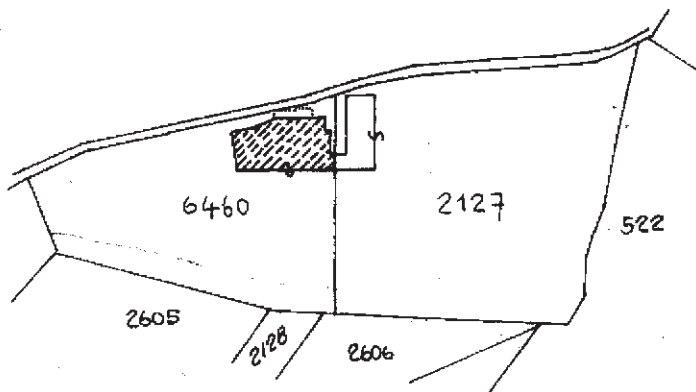
Planimetria di u.i.u. in Comune di ARCISATE via RONCO civ.

Handwritten signature

PLANIMETRIA REDATTA SU PORZIONE DI FOGLIO GRANDE



PIANO TERRA



Comune di Arcisate
fg. 4 - 1:2000

ORIENTAMENTO



SCALA DI 1: 200

Dichiarazione di N.C.
Denuncia di variazione

Compilata dal Geom. CALDOGNO
LUCIO (Titolo, cognome e nome)

RISERVATO ALL'UFFICIO

Identificativi catastali
Data di presentazione: 18/06/1990
Scheda 6460 Formato di acq.: A4

Iscritto all'albo dei Geometri
Data: 14/03/2024 - N. pratica: VA0054181/2024 - Richiedente: TRIBUNALE DI VARESE - Ultima planimetria in atti
data 20-03-90 Firma *Handwritten signature*

Catasto Edilizio Urbano - Situazione al 1/1/2024 - Comune di ARCISATE(A371) - < Sez. urbana AR - Foglio 4 Particella 6460 Subalterno >
LOCALITA' RONCO n. SNC Piano T