

Agenzia delle Entrate
CATASTO FABBRICATI
Ufficio Provinciale di
Cosenza

Dichiarazione protocollo n. CS0067334 del 21/04/2022

Comune di San Vincenzo La Costa

Via Alessandro Manzoni

civ. 19

Identificativi Catastali:

Sezione:

Foglio: 19

Particella: 112

Subalterno: 3

Compilata da:

Salerno Francesco

Iscritto all'albo:

Geometri

Prov. Cosenza

N. 2814

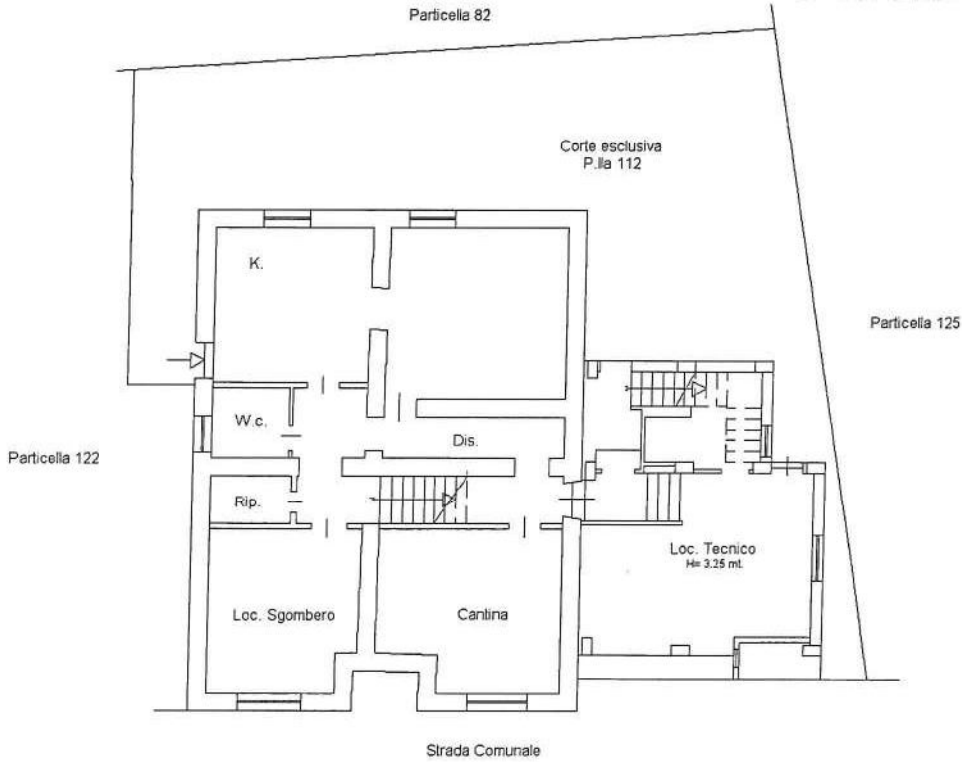
Planimetria

Scheda n. 1

Scala 1:200

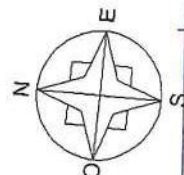
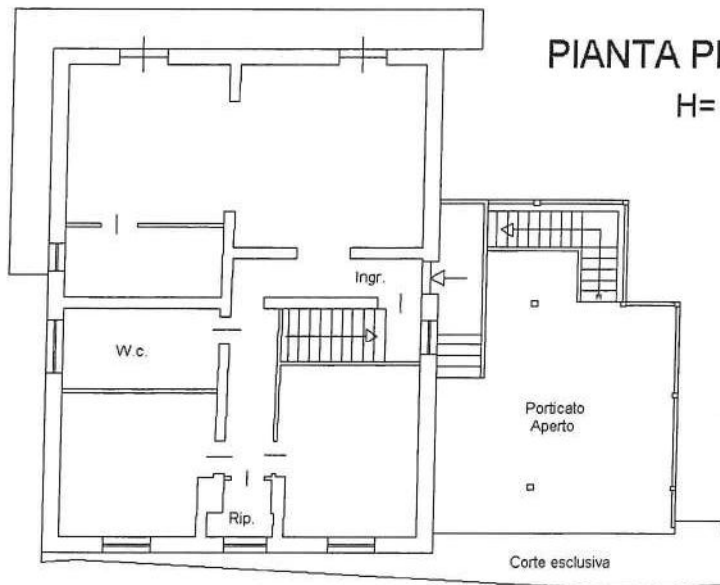
PIANTA PIANO SEMINTERRATO

H= 2.70 mt.



PIANTA PIANO TERRA

H= 2.85 mt.



Ultima planimetria in atti

Data: 03/09/2024 - n. T253398 - Richiedente: CLRSVT64A02E773B

Totale schede: 1 - Formato di acquisizione: A4(210x297) - Formato stampa richiesto: A4(210x297)

Catasto dei Fabbricati - Situazione al 03/09/2024 - Comune di SAN VINCENZO LA COSTA(388) - < Foglio 19 - Particella 112 - Subalterno 3 >
VIA ALESSANDRO MANZONI n. 19 Piano S1-T