

Agenzia del Territorio
CATASTO FABBRICATI
Ufficio Provinciale di
Rieti

Dichiarazione protocollo n. RI0055601 del 08/06/2004

Planimetria di u.i.u. in Comune di Scandriglia

Via Delle Mura

civ. 34

Identificativi Catastali:

Sezione:

Foglio: 22

Particella: 85

Subalterno: 3

Compilata da:

G.

Iscritto all'albo:

Geometri

Prov. Rieti

N. 448

Scheda n. 1

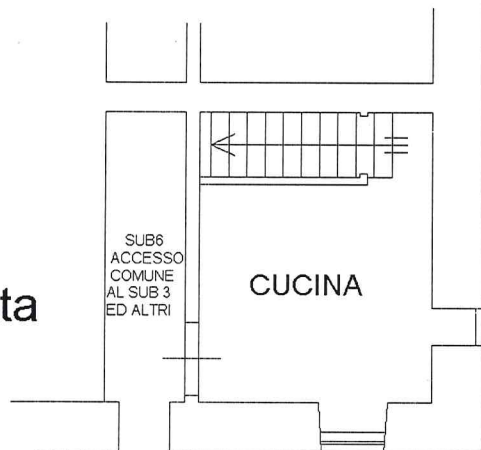
Scala 1:100

altra ditta

PIANO PRIMO

H = 2.70 m

altra ditta



altra ditta

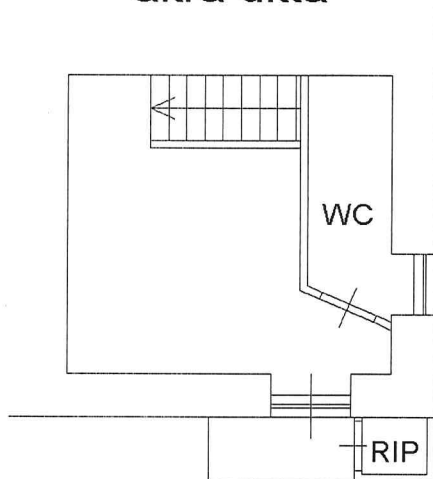
via delle mura

altra ditta

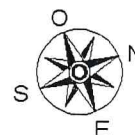
PIANO SECONDO

H = 2.70 m

altra ditta



altra ditta



Ultima planimetria in atti

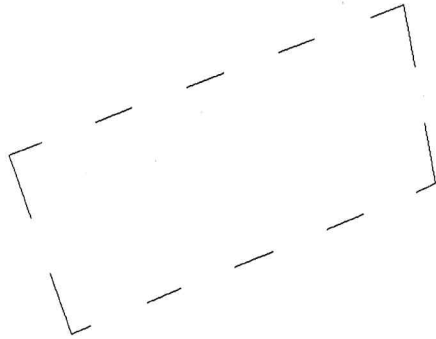
Data: 16/12/2024 - n. T399010 - Richiedente:

Totale schede: 1 - Formato di acquisizione: A4(210x297) - Formato stampa richiesto: A4(210x297)

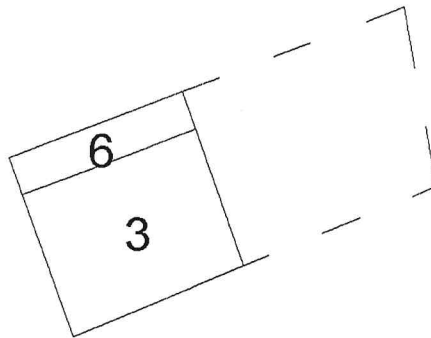
ELABORATO PLANIMETRICO	
Compilato da:	
Isritto all'albo:	
Geometri	
Prov. Rieti	N. 448

Agenzia del Territorio
CATASTO FABBRICATI
Ufficio Provinciale di
Rieti

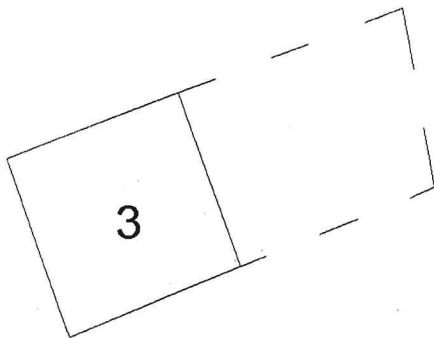
Comune di Scandriglia	Protocollo n. RI0055601 del 08/06/2004
Sezione: Foglio: 22 Particella: 85	Tipo Mappale n. del
Dimostrazione grafica dei subalterni	Scala 1 : 200



PIANO TERRA



PIANO PRIMO



PIANO SECONDO



Ultima planimetria in atti

