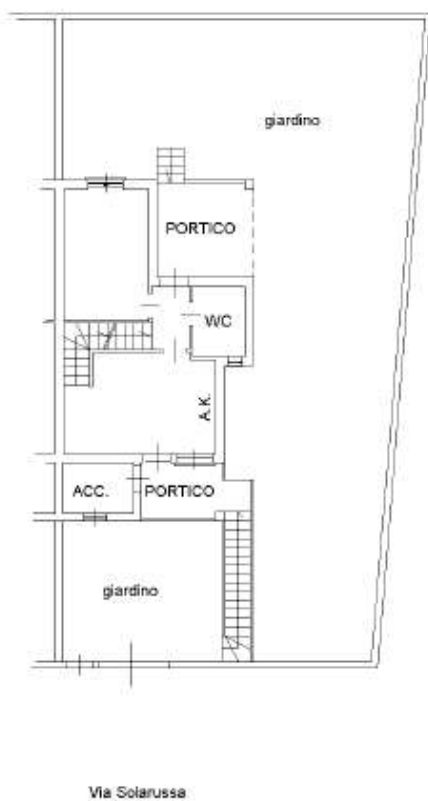


ALL.7 PLANIMETRIE CATASTALI

ata: 26/09/2024 - n. T290351 - Richiedente: MKNWTR49C2/E900U

<b>Agenzia del Territorio CATASTO FABBRICATI Ufficio Provinciale di Roma</b>	Dichiarazione protocollo n. RM0376214 del 27/03/2007		
	Planimetria di u.i.u. in Comune di Roma		
	Via Solarussa	civ. 13/C	
Scheda n. 1      Scala 1:200	<b>Identificativi Catastali:</b>		<b>Compilata da:</b>
	Sezione:		.....
	Foglio: 313		Isritto all'albo:
	Particella: 2100		Geometri
	Subalterno: 519	Prov. Roma	N. 3881

ABITAZIONE PIANO TERRA Pal. A  
H=3.00 mt



PIANO PRIMO  
H=2.20 mt



PIANO S1  
H=2.80 mt



Una planimetria in atti

ata: 26/09/2024 - n. T290351 - Richiedente: MRNWTR49C2/E900U

ale schede: 1 - Formato di acquisizione: A4(210x297) - Formato stampa richiesto: A4(210x297)

Catasto dei Fabbricati - Situazione al 26/09/2024 - Comune di PULMICINO (RM207) - < Foglio 313 - Particella 2100 - Subalterno 519 >

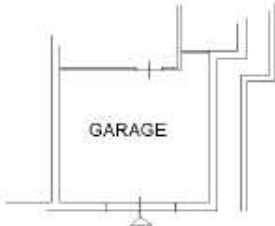
Procedura Esecutiva RGE 99/2024

Data: 26/09/2024 - n. T290354 - Richiedente: MRNWTR49C27E900U

<b>Agenzia del Territorio CATASTO FABBRICATI Ufficio Provinciale di Roma</b>	Dichiarazione prototipale n. RM0376214 del 27/03/2007	
	Planimetria di u.i.u. in Comune di Roma	
	Via Solarussa	civ. 13/C
Identificativi Catastali:	Compilata da:	
Sezione:	[REDACTED]	
Foglio: 313	Iscritto all'albo:	
Particella: 2100	Geometri	
Subalterno: 526	Prov. Roma	N. 3881


Scheda n. 1      Scala 1:200

**GARAGE PIANO S1 - Pal.A -**  
H=2,60 mt



GARAGE

via Solarussa

NORTE  


Ultima planimetria in atti

Data: 26/09/2024 - n. T290354 - Richiedente: MRNWTR49C27E900U  
Totale schede: 1 - Formato di acquisizione: A4(210x297) - Formato stampa richiesto: A4(210x297)

Catasto dei Fabbricati - Situazione al 26/09/2024 - Comune di FUMICINO(MD97) - < Foglio 313 - Particella 2100 - Subalterno 526 >