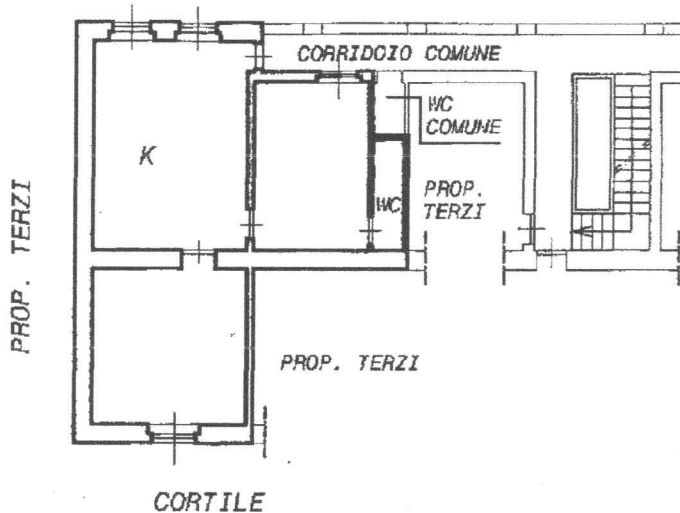




Planimetria di u.i.u. in Comune di MILANO via IMBONATI civ. 9

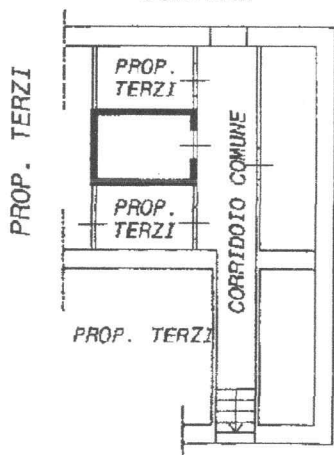
PIANTA PIANO QUARTO H. 2.95m

CORTILE

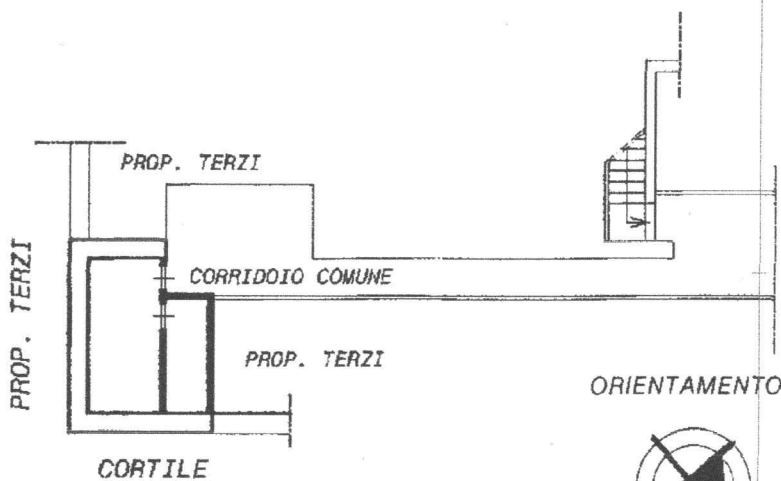


PIANTA PIANO INTERRATO

CORTILE



PIANTA PIANO QUINTO SOTTOTETTO H. 2.00m



ORIENTAMENTO



SCALA DI 1: 200

Dichiarazione di N.C.
Denuncia di variazione

Compilata dal **GEOMETRA**

Iscritto all'albo de **GEOMETRI**

della provincia di **MILANO** n. **6506**
data **05.02.01**



RISERVATO ALL'UFFICIO

Ultima planimetria in atti
identificativi catastali

Data presentazione: 05/02/2001 - Data: 28/04/2025 - n. T247772 - Richiedente: BRNCST65R66F205M
Totale schede: 1 - Foglio: 102 - Particella: 165 - Subalterno: 102

Input 01
Catasto del Comune di MILANO (F205) - Foglio 136 - Particella 165 - Subalterno 102 -
Firmato digitalmente da BRNCST65R66F205M - QUALIFIED ELECTRONIC SIGNATURE CA 3 Serial#: 1290557