



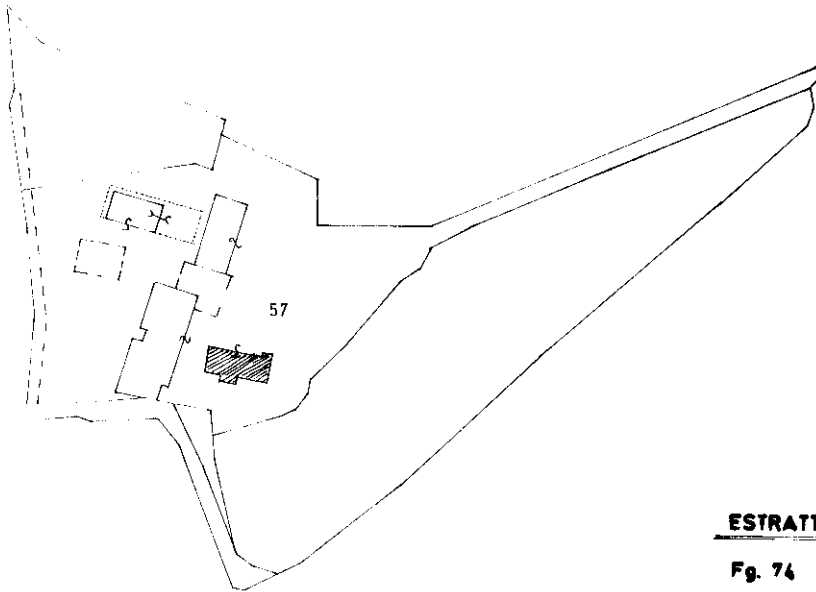
MINISTERO DELLE FINANZE  
DIPARTIMENTO DEL TERRITORIO  
**CATASTO EDILIZIO URBANO** (RDL 13-4-1939, n. 652)

MOD. **BN** (CEU)

LIRE  
**500**

**COLLE DI VAL D'ELSA** vja loc. **Santinovo**

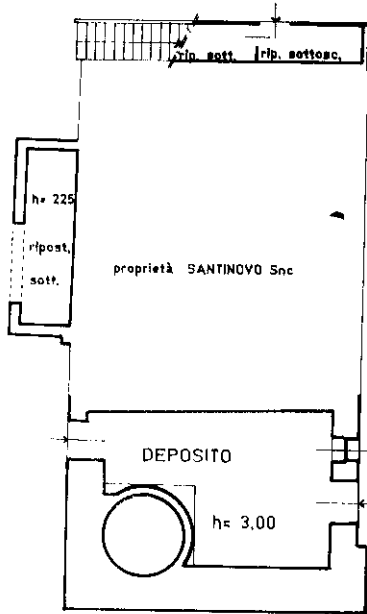
civ. **scn**



**ESTRATTO DI MAPPA NCT**

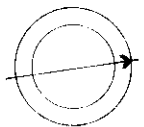
**Fg. 74 scala 1: 2000**

scala esclusiva del sub.



**PIANO TERRENO**

**ORIENTAMENTO**




**SCALA DI 1:200**

Ultima planimetria in atti

Data presentazione: 09/06/1995 - Data: 28/03/2024 - n. T298016 - Richiedente: LNGMRC76D20I726Z  
Totale schede: 1 - Formato di acquisizione: A4(210x297) - Formato di stampa richiesto: A4(210x297)

Completata dal **geometra**  
**GRISANTI Massimo**  
Firma

RISERVATO ALL'UFFICIO



21462

Catasto dei Fabbricati - Situazione al 28/03/2024 - Comune di COLLE DI VAL D'ELSA (C847) - < Foglio 74 - Particella 57 - Subalterno 5 >  
LOCALITA' SANTINOVO Piano T