

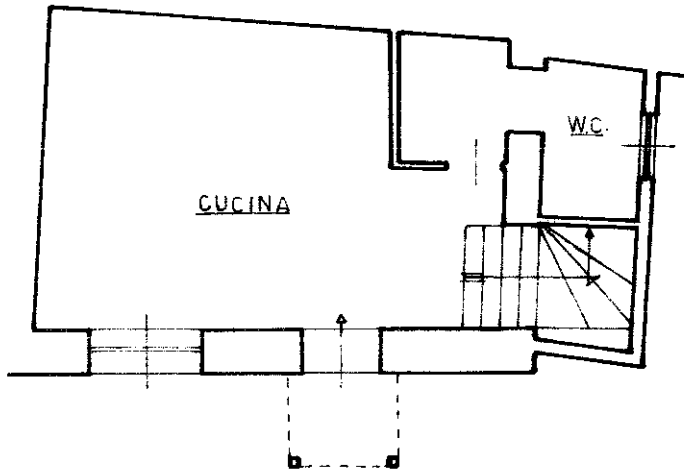
MODULARIO
F. rig. rend. 497



MINISTERO DELLE FINANZE
DIPARTIMENTO DEL TERRITORIO
CATASTO EDILIZIO URBANO (RDL 13-4-1939, n. 652)

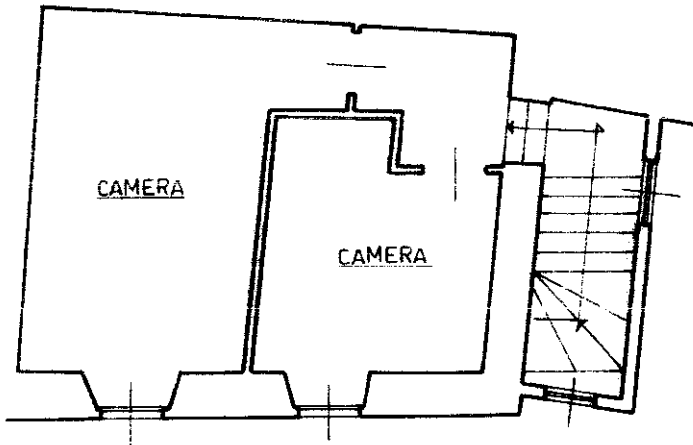
LIRE
500

Planimetria di u.i.u. in Comune di **CONFIGNI** via **Morroni** civ.



PIANO TERRA

h = 2,90



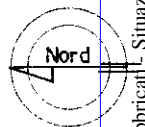
PIANO PRIMO

h = 2,75



08212334

ORIENTAMENTO



SCALA DI 1:100

RISERVATO ALL'UFFICIO

Handwritten signature and date: 21/05/98

Dichiarazione di N.C.

Compilata dal **Geom. SPADINI MARCELLO**
(Titolo, cognome e nome)

Ultima planimetria di variazione

Data presentazione: 17/07/1998 - Data: 15/03/2023 - n. T395219 - Richiedente: PTRPRZ66C17B627B

Totale schede: 1 - Formato di acquisizione: A4(210x297) - Formato stampa richiesto: A4(210x297) 457

n. **349** sub

data **21/05/98** Firma