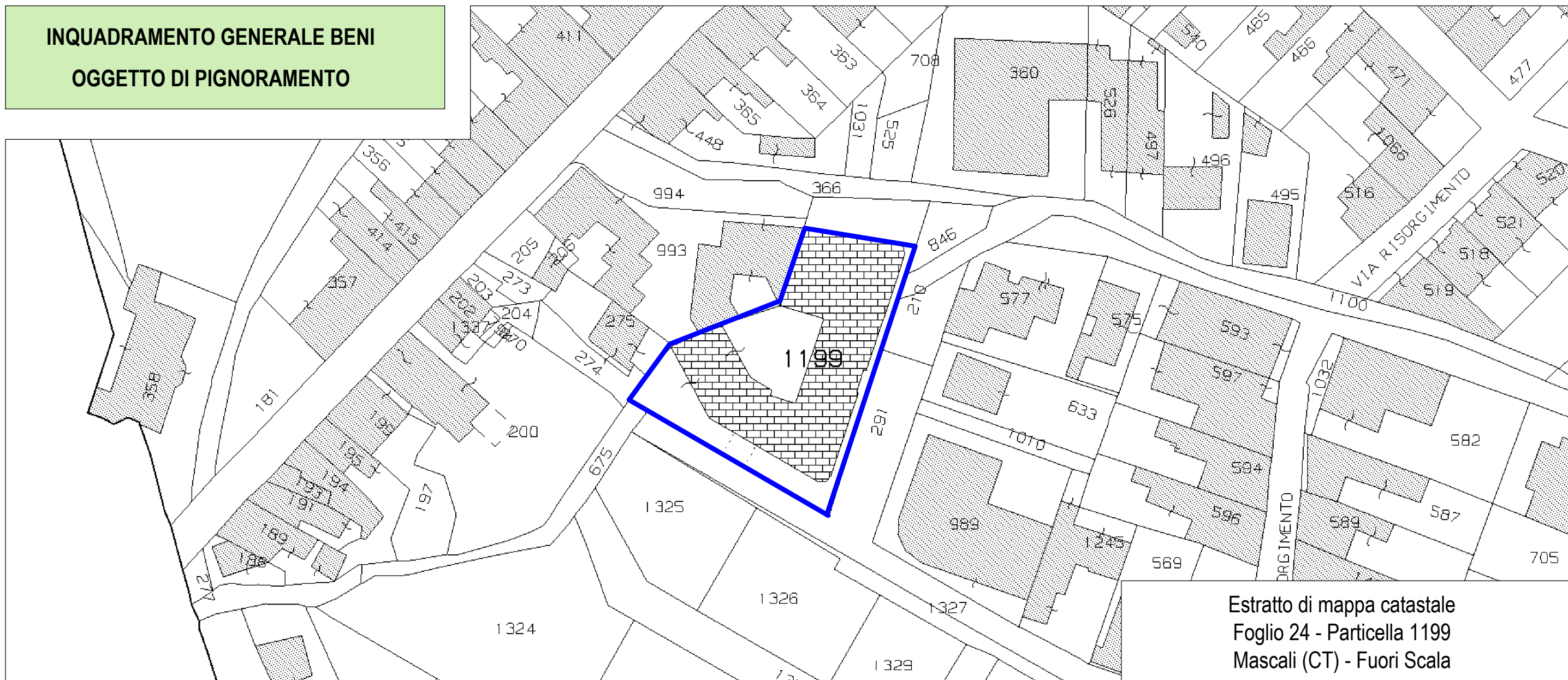





**INQUADRAMENTO GENERALE BENI  
OGGETTO DI PIGNORAMENTO**



Estratto di mappa catastale  
Foglio 24 - Particella 1199  
Mascali (CT) - Fuori Scala



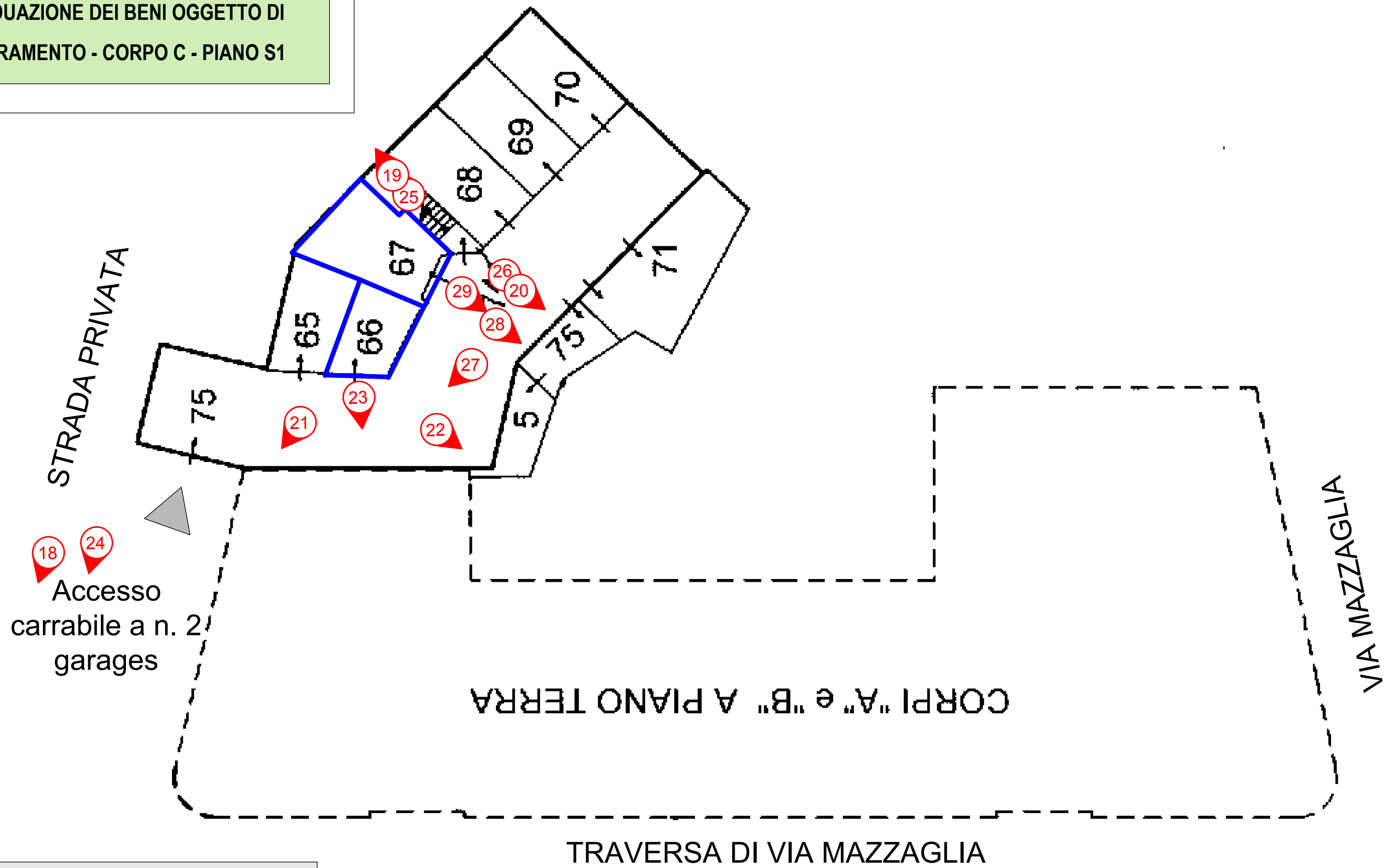
**LEGENDA**

	Individuazione del fabbricato in cui sono ubicati i beni pignorati
	Riprese fotografiche




Vista Google Maps  
Foglio 24 - Particella 1199  
Mascali (CT) - Fuori Scala

INDIVIDUAZIONE DEI BENI OGGETTO DI  
PIGNORAMENTO - CORPO C - PIANO S1



LEGENDA

 Individuazione degli immobili pignorati

 Riprese fotografiche



Elaborato planimetrico catastale  
Foglio 24 - Particella 1199 - sub. 66,67 - Corpo C - Piano S1  
Mascali (CT) - Fuori Scala




**Figura 24** - Vista accesso carrabile al garage (NCEU Foglio 24 part 1199 sub.67) dalla traversa di Via Mazzaglia.



**Figura 25** - Vista accesso pedonale al garage dalla scala condominiale del Corpo C.



**Figura 26** - Vista portone di accesso alla corsia garage dal vano scala condominiale del Corpo C.



**Figura 27** - Vista corsia garage condominiale Corpo C.



**Figura 28** - Vista saracinesca di accesso al garage dalla corsia condominiale.



**Figura 29** - Vista saracinesca di accesso al garage dalla corsia condominiale.