

MODULARIO
F. rig. rend. 497



MINISTERO DELLE FINANZE
DIPARTIMENTO DEL TERRITORIO
CATASTO EDILIZIO URBANO (RDL 13-4-1939, n. 652)

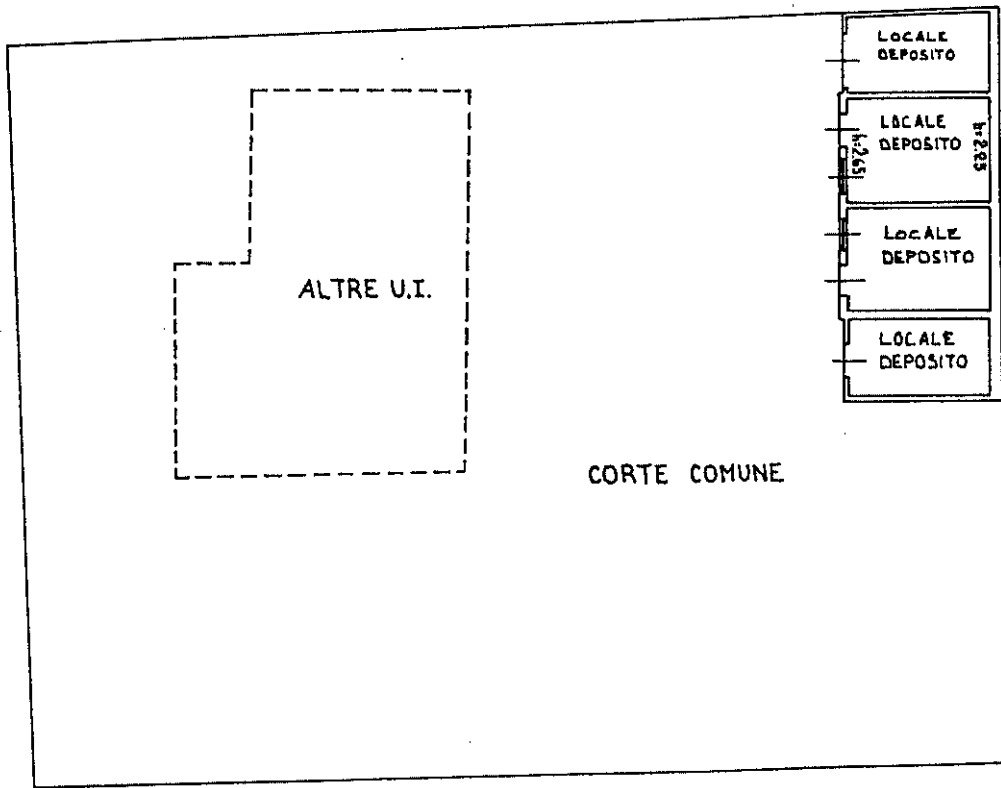


MOD. **BN** (CEU)

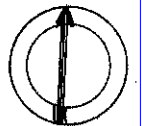
LIRE
500

Planimetria di u.i.u. in Comune di SAN PIETRO MOSEZZO via STAZIONE FR. NUBBIA civ. 27

PIANO TERRA



ORIENTAMENTO




SCALA DI 1:200

Roma - Istituto Poligrafico e Zecca dello Stato - P.V.

Catasto dei Fabbricati - Situazione al 24/11/2025 - Comune di SAN PIETRO MOSEZZO (1116) - < Foglio 3 - Particella 840 - Subalterno 3 >
Via STAZIONE n. 27 Piano T

Dichiarazione di N.C.
Denuncia di variazione

Compilata dal GEOMETRA
(Titolo, cognome e nome)
VICENZI MARZIA



RISERVATO ALL'UFFICIO

H04846
30-8-98

Data presentazione: 30/09/1998 - Data: 24/11/2025 - n. T29289 - Richiedente: GTTMRZ62S19F754Y
Totale schede: 1 - Formato di acquisizione: A4 (210x297) - Formato stampa: A4 (210x297) - n. 266 sub 3

Compilata dal GEOMETRA
(Titolo, cognome e nome)
VICENZI MARZIA
data Firma [Signature]