

ALLEGATO: **E**

Documentazione catastale

**Visure catastali, estratto di mappa, planimetrie, elaborato
planimetrico elenco subalterni**

Teramo, li 27/09/2024
aggiornamento 16/03/2026

I Coadiutori Tecnici
Ing. D'Ambrosio Andrea
Arch. Di Pancrazio Raffaele
Cav. Geom. Reginelli Osvaldo

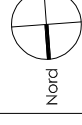
ESTRATTO DI MAPPA
Fabbricato F
Fg. 17 P.IIa 78

TRIBUNALE DI TERAMO

PROCEDURA FALLIMENTARE - n° 1/2020

COMUNE di MARTINSICURO (TE)

Orientamento

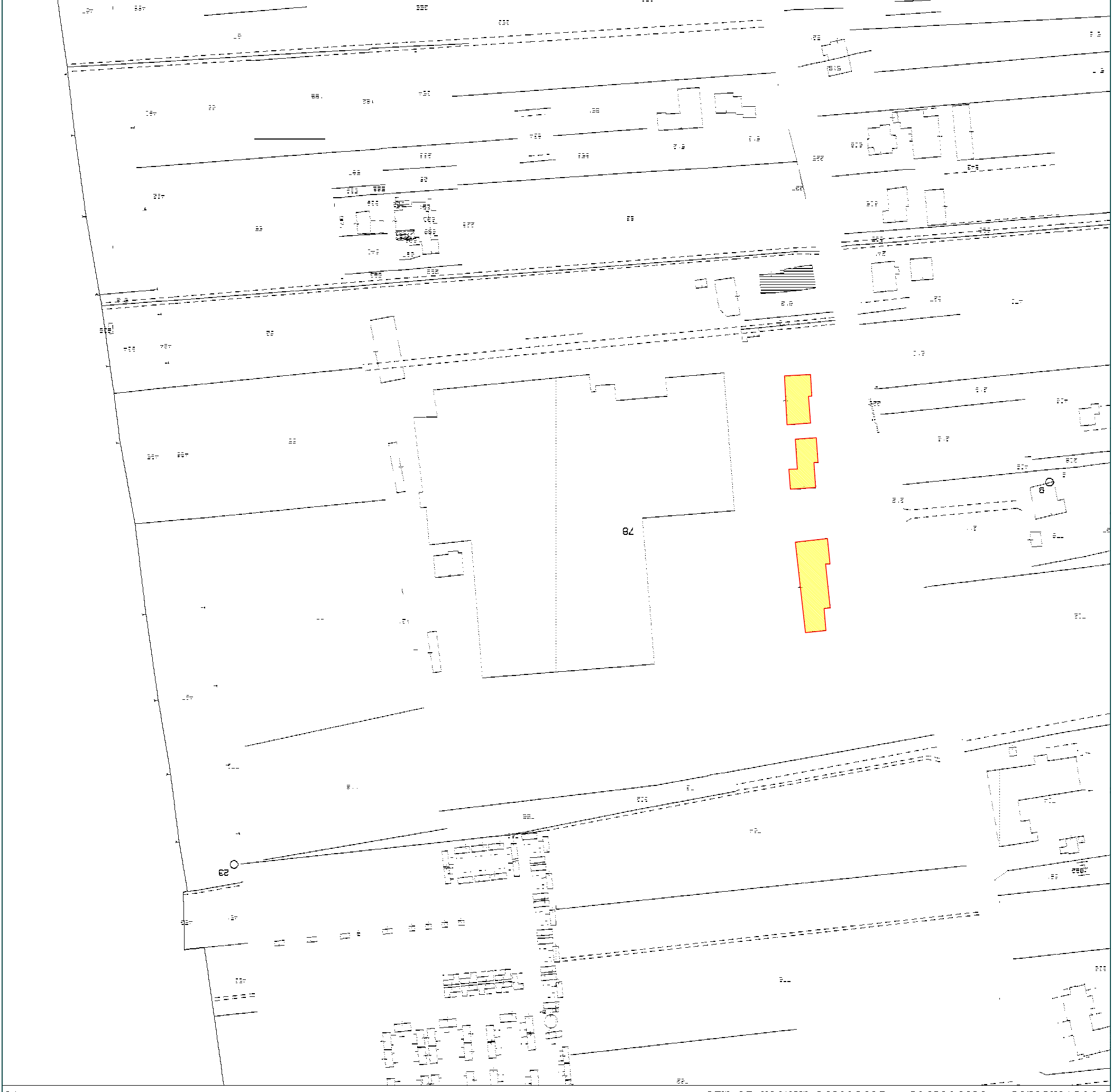


I Coadiutori Tecnici

Ing. D'Ambrosio Andrea

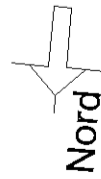
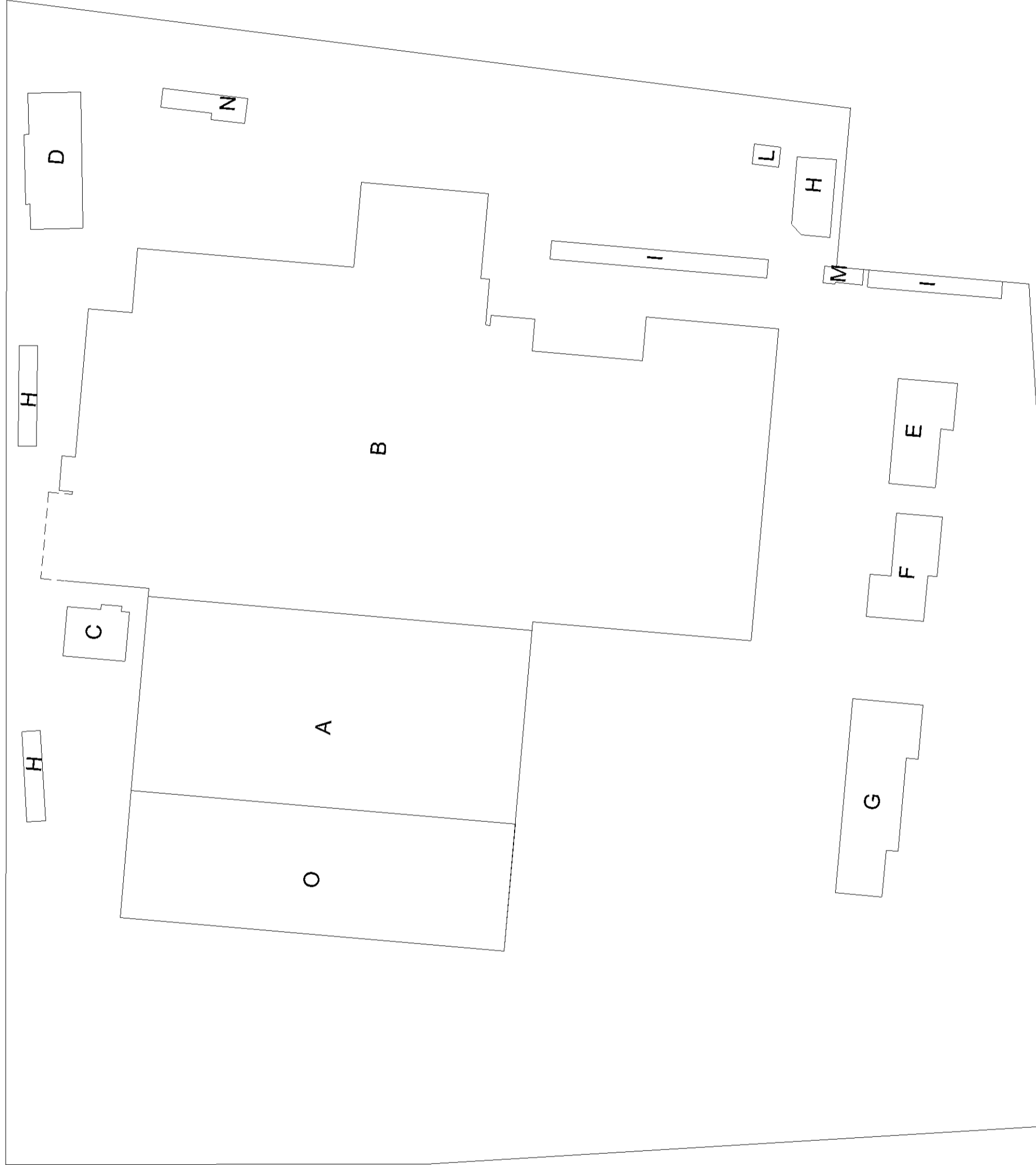
Arch. Di Pancrazio Raffaele

Cav. Geom. Osvaldo Reginelli



5.00

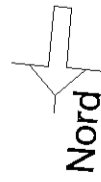
ELABORATO PLANIMETRICO	Compilato da: Napoletani Tiziano	Iscritto all'albo: Geometri	Prov. Teramo	N. 1146
Comune di Martinsicuro	Sezione: 17	Foglio: 78	Protocollo n. TE0098576	del 13/12/2016
Dimostrazione grafica dei subalterni			Tipo Mappale n. del	Scala 1 : 1000



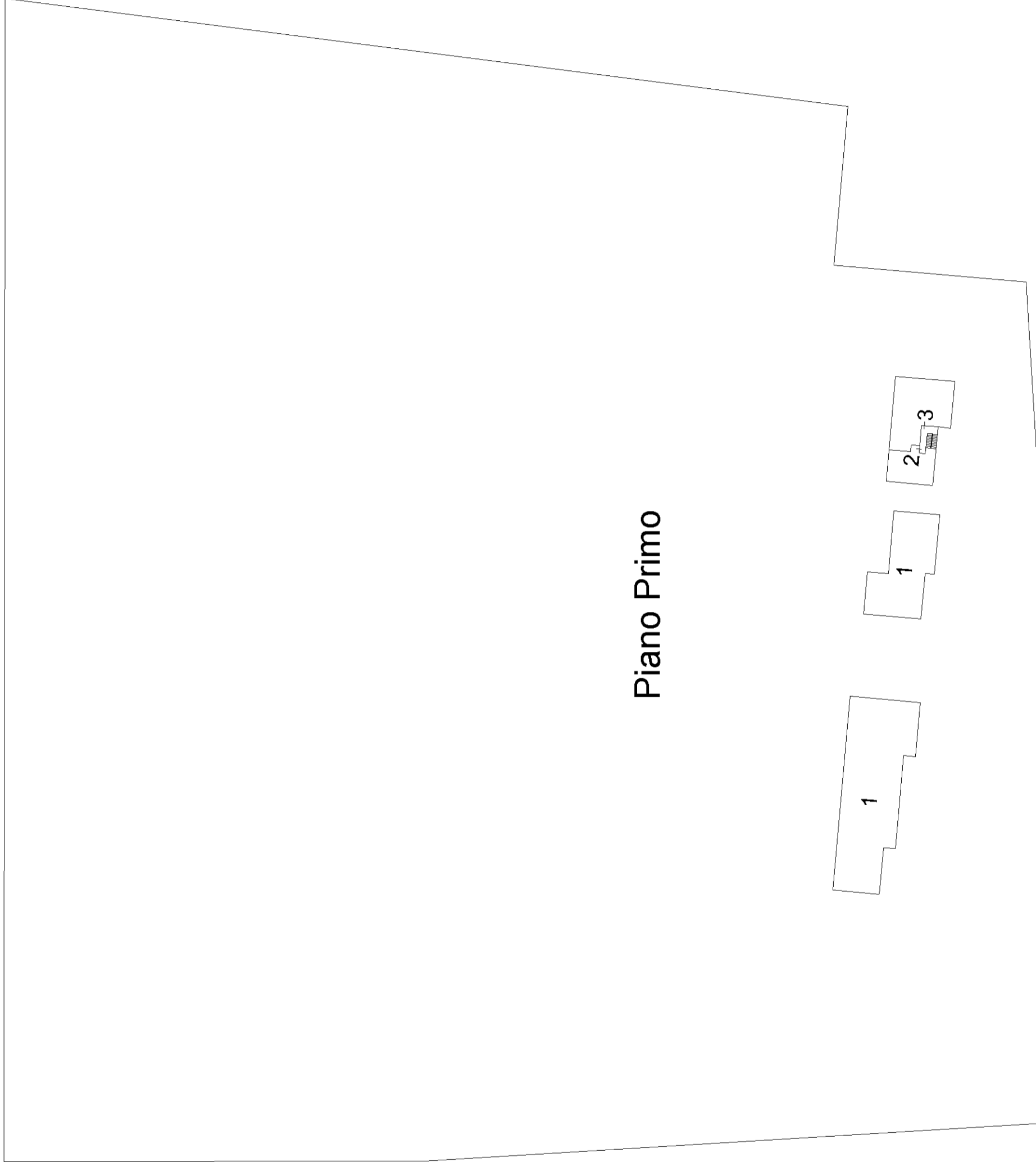
ELABORATO PLANIMETRICO	Compilato da: Napoletani Tiziano	Iscritto all'albo: Geometri	Prov. Teramo	N. 1146
Comune di Martinsicuro	Sezione: 17	Foglio: 78	Protocollo n. TE0098576	del 13/12/2016
Dimostrazione grafica dei subalterni			Tipo Mappale n. del	Scala 1 : 500



Piano Terra e Primo Sottostrada



ELABORATO PLANIMETRICO	Compilato da: Napoletani Tiziano	Iscritto all'albo: Geometri	Prov. Teramo	N. 1146
Comune di Martinsicuro	Sezione: 17	Particella: 78	Protocollo n. TE0098576	del 13/12/2016
Dimostrazione grafica dei subalterni		Tipo Mappale n. del	Scala 1 : 500	



ACCERTAMENTO DELLA PROPRIETA' IMMOBILIARE URBANA ELENCO DEI SUBALTERNI ASSEGNATI

Comune MARTINSICURO	Sezione	Foglio 17	Particella 78	Tipo mappale	del:
------------------------	---------	--------------	------------------	--------------	------

Sub	UBICAZIONE via/piazza	n.civ	Piani	Scala	Int	DESCRIZIONE
1	VIA ROMA	SNC	S1-T			VECO FONDERIA SMALTERIA
2	VIA ROMA	SNC	1			ABITAZIONE
3	VIA ROMA	SNC	1			ABITAZIONE

Visura telematica

