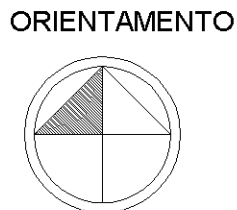
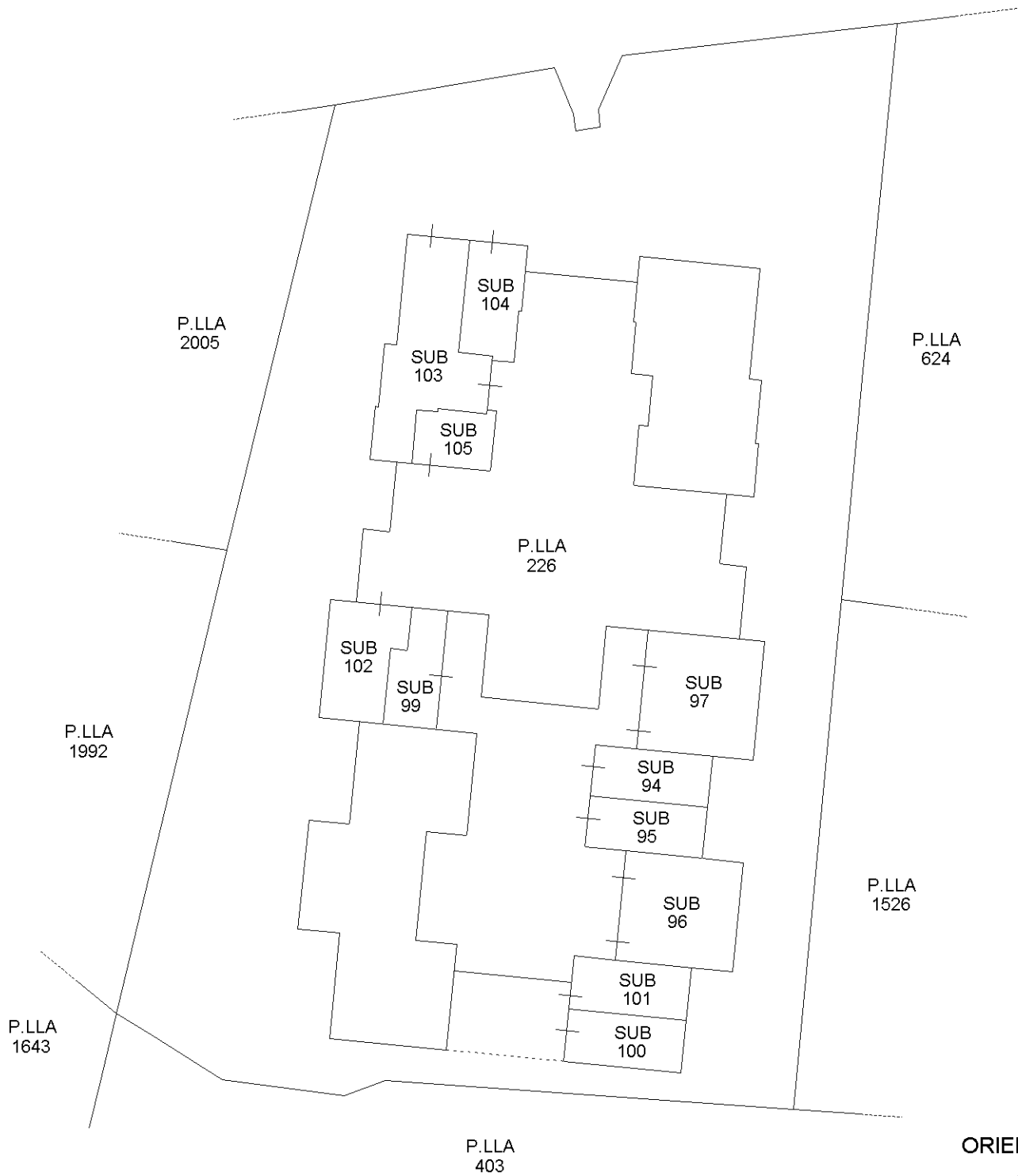


**Agenzia delle Entrate**  
**CATASTO FABBRICATI**  
**Ufficio Provinciale di**  
**Perugia**

ELABORATO PLANIMETRICO	
Compilato da:	
Iscritto all'albo:	
Geometri	
Prov. Perugia	N. 4535

Comune di Panicale	Protocollo n. PG0129557 del 27/12/2019
Sezione: Foglio: 68 Particella: 226	Tipo Mappale n. del
Dimostrazione grafica dei subalterni	Scala 1 : 500

**ELABORATO PLANIMETRICO PARZIALE**



Ultima planimetria in atti

MODULAR  
F. 49



MINISTERO DELLE FINANZE  
DIREZIONE GENERALE DEL CATASTO E DEI SERVIZI TECNICI ERARIALI

Mod. B (Nuovo Catasto Edilizio Urbano)

Lire  
150

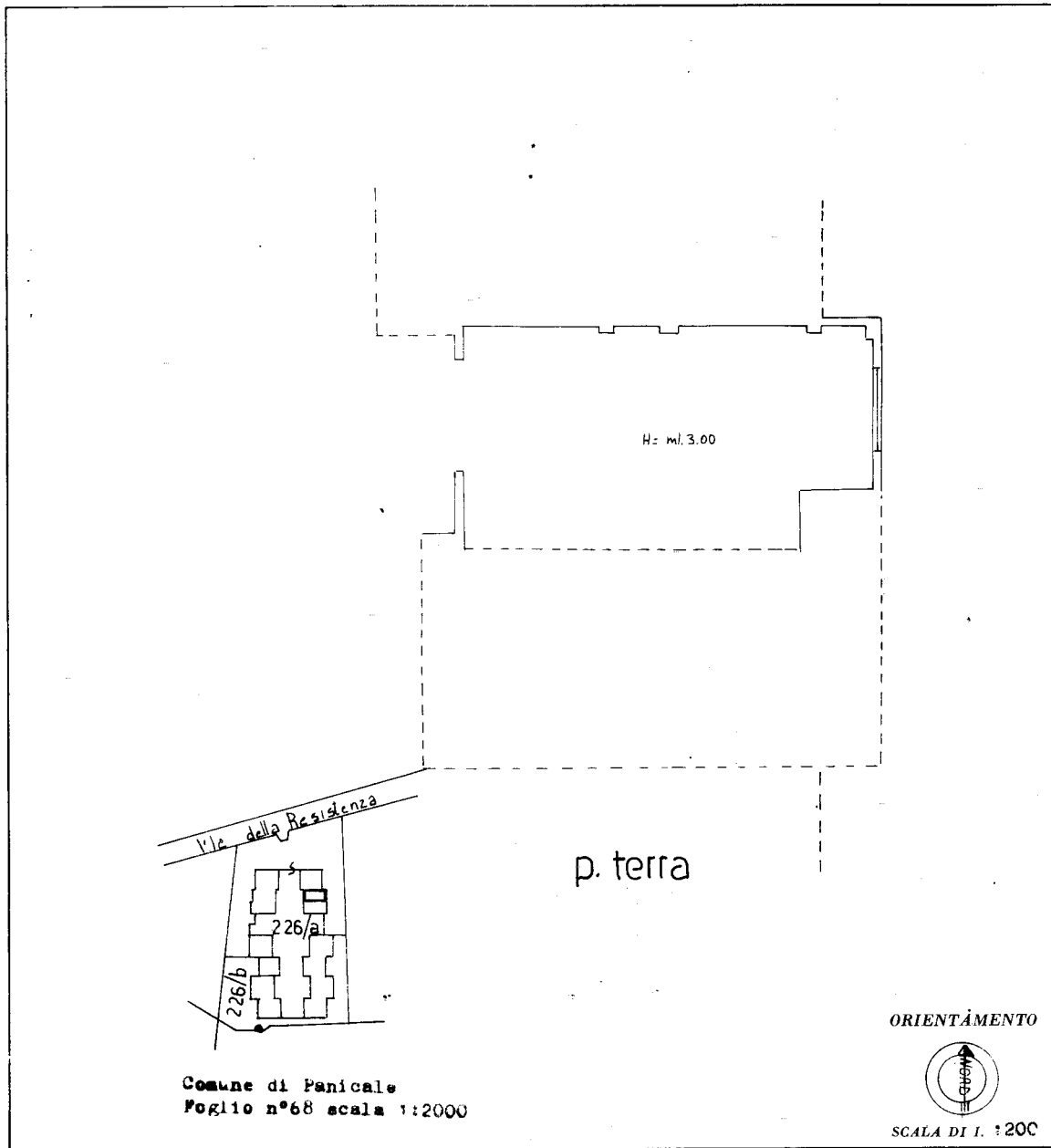
# NUOVO CATASTO EDILIZIO URBANO

DEI REATI LEGGE 15 APRILE 1939, N. 652

Planimetria dell'immobile situato nel Comune di **PANICALE** Via **Tavernelle, v.le della Resistenza**

Ditta

Allegata



SPAZIO RISERVATO PER LE ANNOTAZIONI D'UFFICIO


DATA

21 GIU. 1986

PROT. N.



68  
226 3



MODULARIO  
F. - rig. vend. - 497



MINISTERO DELLE FINANZE  
DIREZIONE GENERALE DEL CATASTO E DEI SERVIZI TECNICI ERARIALI

Mod. B (Nuovo Catasto Edilizio Urbano)

Lire  
150

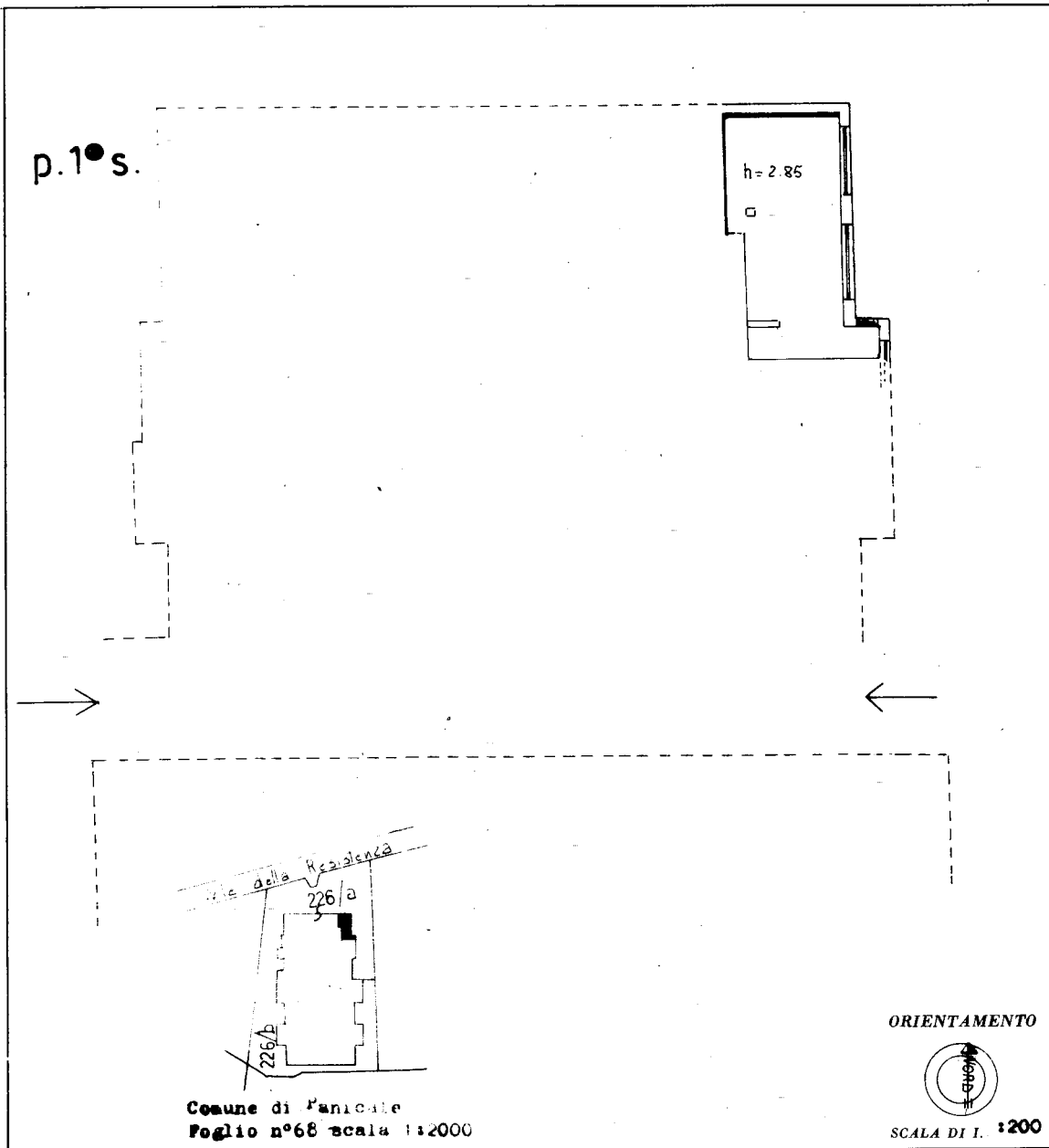
# NUOVO CATASTO EDILIZIO URBANO

R. D. N. 1711 - LEGGE 13 APRILE 1939, N. 152

Planimetria dell'immobile situato nel Comune di **PANICALE** Via **Tavernelle, v.le della Resistenza**

Ditta

Allegata alla dichiarazione presentata all'Ufficio Tecnico Erariale di



SPAZIO RISERVATO PER LE ANNOTAZIONI D'UFFICIO

DATA

PROT. N.

1986

NUOVO CATASTO  
EDILIZIO URBANO

68

226 77

Catasto dei Fabbricati - Situazione al 24/07/2024 - Comune di PANICALE(G308) - < Foglio 68 - Particella 226 - Subalfermo 77 >  
VIALE DELLA RESISTENZA n. 156 Piano SI

Ultima planimetria in atti